



Общество с ограниченной ответственностью «ГеоВерсум»

**Документация по планировке территории (проект планировки территории
и проект межевания территории) линейного объекта
«Строительство межпоселкового водопровода Предгорного района
Ставропольского края»**

ПРОЕКТ МЕЖЕВАНИЯ ТЕРРИТОРИИ

2020\02-П-ПМТ

**ТОМ 3
Основная часть**

**Раздел 2
Текстовая часть**

Книга 1

г. Ставрополь, 2020



Общество с ограниченной ответственностью «ГеоВерсум»

**Документация по планировке территории (проект планировки территории
и проект межевания территории) линейного объекта
«Строительство межпоселкового водопровода Предгорного района
Ставропольского края»**

ПРОЕКТ МЕЖЕВАНИЯ ТЕРРИТОРИИ

2020\02-П-ПМТ

**ТОМ 3
Основная часть**

**Раздел 2
Текстовая часть**

Книга 1

Директор

М.В. Черномуров

г. Ставрополь, 2020

Инд. № подл.	
Подпись и дата	
Взам. инв. №	

СОСТАВ ДОКУМЕНТАЦИИ ПО ПЛАНИРОВКЕ ТЕРРИТОРИИ

Состав документации		Примечание
ПРОЕКТ ПЛАНИРОВКИ ТЕРРИТОРИИ		
ТОМ 1. ОСНОВНАЯ ЧАСТЬ		
Раздел 1. Графическая часть. Книга 1		
ПП-1	Обзорная схема. Схема расположения листов графической части проекта планировки территории	
ПП-2	Чертеж планировки территории. Красные линии. М 1:500	
ПП-3	Чертеж планировки территории. Границы зоны планируемого размещения линейного объекта. М 1:500	
Раздел 1. Графическая часть. Книга 2		
ПП-1	Обзорная схема. Схема расположения листов графической части проекта планировки территории	
ПП-2	Чертеж планировки территории. Красные линии. М 1:2000. М 1:500	
ПП-3	Чертеж планировки территории. Границы зоны планируемого размещения линейного объекта. М 1:2000. М 1:500	
Раздел 2. Положение о размещении линейных объектов. Текстовая часть. Книга 1		
Раздел 2. Положение о размещении линейных объектов. Текстовая часть. Книга 2		
ТОМ 2. МАТЕРИАЛЫ ПО ОБОСНОВАНИЮ		
Раздел 3. Графическая часть. Книга 1		
ПП-1.1	Карта (фрагмент карты) планировочной структуры территорий города-курорта Пятигорска с отображением границ элементов планировочной структуры. М 1:10000	
ПП-1.2	Карта (фрагмент карты) планировочной структуры территорий Юцкого сельсовета Предгорного района с отображением границ элементов планировочной структуры. М 1:10000	
ПП-1.3	Карта (фрагмент карты) планировочной структуры территорий Этокского сельсовета Предгорного района с отображением границ элементов планировочной структуры. М 1:10000	
ПП-2	Схема использования территории в период подготовки проекта планировки территории. М 1:500	
ПП-3	Схема границ зон с особыми условиями использования территорий. Схема границ объектов культурного наследия. М 1:500	

Взам. инв. №	
Подпись и дата	
Инв. № подл.	

						2020\02-П-ПМТ-СД			
Изм.	Кол.	Лист	№ док.	Подп.	Дата				
						Состав документации по планировке территории	Стадия	Лист	Листов
Директор		Черномуров			03.20		ПМ	1	2
ГИП		Гришин			03.20		ООО «ГеоВерсум»		
Кад. инженер		Лебедев			03.20				
Н. контр.		Панюшин			03.20				

ПП-4	Схема конструктивных и планировочных решений. М 1:500	
Раздел 3. Графическая часть. Книга 2		
ПП-1.1	Карта (фрагмент карты) планировочной структуры территорий Этокского сельсовета Предгорного района с отображением границ элементов планировочной структуры. М 1:10000	
ПП-1.2	Карта (фрагмент карты) планировочной структуры территорий Юцкого сельсовета Предгорного района с отображением границ элементов планировочной структуры. М 1:10000	
ПП-2	Схема использования территории в период подготовки проекта планировки территории. М 1:2000. М 1:500	
ПП-3	Схема границ зон с особыми условиями использования территорий. Схема границ объектов культурного наследия. М 1:2000. М 1:500	
ПП-4	Схема конструктивных и планировочных решений.. М 1:2000. М 1:500	
Раздел 4. Пояснительная записка. Текстовая часть		
ПРОЕКТ МЕЖЕВАНИЯ ТЕРРИТОРИИ		
ТОМ 3. ОСНОВНАЯ ЧАСТЬ		
Раздел 1. Графическая часть. Книга 1		
ПМ-1	Обзорная схема. Схема расположения листов графической части проекта межевания территории	
ПМ-2	Чертеж межевания территории. Красные линии. Границы образуемых и (или) изменяемых земельных участков. М 1:500	
Раздел 1. Графическая часть. Книга 2		
ПМ-1	Обзорная схема. Схема расположения листов графической части проекта межевания территории	
ПМ-2	Чертеж межевания территории. Красные линии. Границы образуемых и (или) изменяемых земельных участков. М 1:2000. М 1:500	
Раздел 2. Текстовая часть. Книга 1		
Раздел 2. Текстовая часть. Книга 2		
ТОМ 4. МАТЕРИАЛЫ ПО ОБОСНОВАНИЮ		
Раздел 3. Графическая часть. Книга 1		
ПМ-1	Чертеж межевания территории. Границы существующих земельных участков. Границы зон с особыми условиями использования территории. Местоположение существующих объектов капитального строительства. М 1:500	
Раздел 3. Графическая часть. Книга 2		
ПМ-1	Чертеж межевания территории. Границы существующих земельных участков. Границы зон с особыми условиями использования территории. Местоположение существующих объектов капитального строительства. М 1:2000. М 1:500	

Взам. инв. №

Подпись и дата

Инв. № подл.

Изм.	Коп. уч.	Лист	№ док.	Подп.	Дата





2020\02-П-ПМТ-СД

Лист

2

Содержание текстовой части

	Наименование	Номер листа
Раздел 2. Тестовая часть. Книга 1		
1	Введение	5
2	Сведения об объекте и его краткая характеристика	6
3	Перечень и сведения о площади образуемых земельных участков, в том числе возможные способы их образования	7
4	Сведения о разрешенном использовании земельных участков, предназначенных для размещения линейного объекта	7
	Приложение А. Перечень образуемых земельных участков из земель, находящихся в государственной или муниципальной собственности	9
	Приложение Б. Перечень образуемых частей земельных участков	11
	Приложение В. Перечень координат характерных точек образуемых земельных участков, частей земельных участков	16

Инв. № подл.	Подпись и дата	Взам. инв. №	2020\02-П-ПМТ-С						Стадия	Лист	Листов
			Изм.	Кол.	Лист	№ док.	Подп.	Дата			
								Раздел 2. Текстовая часть	ПМ	1	
			Директор	Черномуров		03.20					
			ГИП	Гришин		03.20					
			Кад. инженер	Лебедев		03.20					
			Н. контр.	Панюшин		03.20					
										ООО «ГеоВерсум»	

1. Введение

Разработка проекта межевания территории выполнена в соответствии с требованиями Градостроительного кодекса РФ (далее – ГрК РФ).

Согласно ст. 43 ГрК РФ подготовка проекта межевания территории осуществляется применительно к территории, расположенной в границах одного или нескольких смежных элементов планировочной структуры, границах определенной правилами землепользования и застройки территориальной зоны и (или) границах установленной схемой территориального планирования муниципального района, генеральным планом поселения, городского округа функциональной зоны.

2. Подготовка проекта межевания территории осуществляется для:

1) определения местоположения границ образуемых и изменяемых земельных участков;

2) установления, изменения, отмены красных линий для застроенных территорий, в границах которых не планируется размещение новых объектов капитального строительства, а также для установления, изменения, отмены красных линий в связи с образованием и (или) изменением земельного участка, расположенного в границах территории, применительно к которой не предусматривается осуществление деятельности по комплексному и устойчивому развитию территории, при условии, что такие установление, изменение, отмена влекут за собой исключительно изменение границ территории общего пользования.

В проекте межевания территории используется местная система координат, принятая для ведения Единого государственного реестра недвижимости (далее – ЕГРН) – МСК-26 от СК-95.

В процессе разработки проекта использовались следующие материалы и нормативно-правовые документы:

Взам. инв. №	01-2020-01-ПМТ-ТЧ									
	Изм.	Кол.	Лист	№ док.	Подп.	Дата				
Инв. № подл.	Директор		Черномуров		03.20	Раздел 2. Текстовая часть	Стадия	Лист	Листов	
	ГИП		Гришин		03.20		ПМ	1	4	
	Кад. инженер		Лебедев		03.20		ООО «ГеоВерсум»			
	Н. контр.		Панюшин		03.20					

- Градостроительный кодекс Российской Федерации;
- Постановление Правительства РФ от 12.05.2017 N 564 «Об утверждении Положения о составе и содержании проектов планировки территории, предусматривающих размещение одного или нескольких линейных объектов»;
- Земельный кодекс Российской Федерации;
- СП 42.13330.2016. Свод правил. Градостроительство. Планировка и застройка городских и сельских поселений. Актуализированная редакция СНиП 2.07.01-89;
- СНиП 11-04-2003 «Инструкция о порядке разработки, согласования, экспертизы и утверждения градостроительной документации»;
- РДС 30-201-98. Система нормативных документов в строительстве. Руководящий документ системы. Инструкция о порядке проектирования и установления красных линий в городах и других поселениях РФ.

2. Сведения об объекте и его краткая характеристика

В административном отношении линейный объект расположен в городе-курорте Пятигорск, хуторе Новая Пролетарка Юцкого сельсовета, Этокском сельсовете Ставропольского края.

Проектом планировки территории предусмотрено размещение объектов водоснабжения, в том числе магистральных водоводов диаметром 500 мм и 315 мм.

3. Перечень и сведения о площади образуемых земельных участков, в том числе возможные способы их образования

В целях размещения проектируемых водоводов проектом межевания территории предусмотрено образование земельных участков из земель, находящихся в государственной или муниципальной собственности, а также частей земельных участков.

Взам. инв. №							Лист
Подпись и дата							Лист
Инв. № подл.							Лист
Изм.	Коп. уч.	Лист	№ док.	Подп.	Дата	01-2020-01-ПМТ-ТЧ	2

Перечень образуемых земельных участков из земель, находящихся в государственной или муниципальной собственности представлен в **Приложении А.**

Перечень образуемых частей земельных участков представлен в **Приложении Б.**

Перечень координат характерных точек образуемых земельных участков, частей земельных участков представлен в **Приложении В.**

Возможные способы образования земельных участков – образование земельных участков из земель, находящихся в государственной или муниципальной собственности, образование частей земельных участков.

Резервирование и (или) изъятие земельных участков для государственных или муниципальных нужд не требуется

Границы зон действия установленных публичных сервитутов на проектируемой территории отсутствуют.

4. Сведения о разрешенном использовании земельных участков, предназначенных для размещения линейного объекта

В соответствии со ст. 36 ГрК РФ действие градостроительного регламента не распространяется на земельные участки, предназначенные для размещения линейных объектов и (или) занятые линейными объектами. Так как проектируемый объект является линейным объектом, то разрешенное использование земельных участков, предназначенных для размещения данных объектов устанавливается согласно классификатору видов разрешенного использования земельных участков (утв. Приказ Министерства экономического развития РФ от 1 сентября 2014 г. № 540 "Об утверждении классификатора видов разрешенного использования земельных участков") и имеет следующее наименование с соответствующим кодом вида разрешенного использования земельного участка и его описанием:

Код 3.1 Коммунальное обслуживание (Размещение объектов капитального строительства в целях обеспечения физических и юридических лиц

Взам. инв. №							
	Подпись и дата						
Инв. № подл.							
	Изм.	Коп. уч.	Лист	№ док.	Подп.	Дата	01-2020-01–ПМТ-ТЧ

коммунальными услугами, в частности: поставки воды, тепла, электричества, газа, предоставления услуг связи, отвода канализационных стоков, очистки и уборки объектов недвижимости (котельных, водозаборов, очистных сооружений, насосных станций, водопроводов, линий электропередачи, трансформаторных подстанций, газопроводов, линий связи, телефонных станций, канализаций, стоянок, гаражей и мастерских для обслуживания уборочной и аварийной техники, а также зданий или помещений, предназначенных для приема физических и юридических лиц в связи с предоставлением им коммунальных услуг).

Инв. № подл.	Подпись и дата	Взам. инв. №					01-2020-01-ПМТ-ТЧ	Лист
			Изм.	Кол. уч.	Лист	№ док.		Подп.

Приложение А. Перечень образуемых земельных участков из земель, находящихся в государственной или муниципальной собственности

№ п/п	Кадастровый номер квартала	Условный номер образуемого земельного участка	Площадь образуемого земельного участка, кв.м	Обозначение на чертеже	Категория земель образуемого земельного участка	Местоположение образуемого земельного участка	Вид разрешенного использования образуемого земельного участка
1	26:33:000000	26:33:000000:3У1(1)	895,88	1.1	Земли населенных пунктов	Российская Федерация, Ставропольский край, город-курорт Пятигорск	Коммунальное обслуживание (3.1)
		26:33:000000:3У1(2)	2 858,29	1.2			
		26:33:000000:3У1(3)	691,02	1.3			
		26:33:000000:3У1(4)	1 044,91	1.4			
		26:33:000000:3У1(5)	1 191,46	1.5			
		26:33:000000:3У1(6)	2 482,09	1.6			
		26:33:000000:3У1(7)	1553,71	1.7			
		26:33:000000:3У1(8)	552,10	1.8			
		26:33:000000:3У1(9)	48,62	1.9			
		26:33:000000:3У1(10)	480,55	1.10			
		26:33:000000:3У1(11)	411,85	1.11			
		26:33:000000:3У1(12)	168,15	1.12			
		26:33:000000:3У1(13)	13654,06	1.13			
		26:33:000000:3У1(14)	78,81	1.14			
		26:33:000000:3У1(15)	160,42	1.15			
		26:33:000000:3У1(16)	26,3	1.16			
		26:33:000000:3У1(17)	45,64	1.17			
		26:33:000000:3У1(18)	526,69	1.18			
		26:33:000000:3У1(19)	918,60	1.19			
	26:33:000000:3У1	27789	-				

№ п/п	Кадастровый номер квартала	Условный номер образуемого земельного участка	Площадь образуемого земельного участка, кв.м	Обозначение на чертеже	Категория земель образуемого земельного участка	Местоположение образуемого земельного участка	Вид разрешенного использования образуемого земельного участка
2	26:29:000000	26:29:000000:3У1(1)	1 135,19	2.1	Земли населенных пунктов	Российская Федерация, Ставропольский край, Юцкий сельсовет, х. Новая Пролетарка	Коммунальное обслуживание (3.1)
		26:29:000000:3У1(2)	6926,34	2.2			
		26:29:000000:3У1(3)	1392,74	2.3			
		26:29:000000:3У1(4)	14329,87	2.4			
		26:29:000000:3У1(5)	813,74	2.5			
		26:29:000000:3У1	24598	-			
		26:29:000000:3У2	1057	3	Земли сельскохозяйственного назначения	Российская Федерация, Ставропольский край, Этокский сельсовет	Коммунальное обслуживание (3.1)
3	26:29:120203	26:29:120203:3У1(1)	16,29	4.1	Земли населенных пунктов	Российская Федерация, Ставропольский край, Юцкий сельсовет, х. Новая Пролетарка	Коммунальное обслуживание (3.1)
		26:29:120203:3У1(2)	22,49	4.2			
		26:29:120203:3У1	39	-			

Приложение Б. Перечень образуемых частей земельных участков

№ п/п	Кадастровый номер земельного участка	Общая площадь земельного участка, кв.м	Категория земель	Разрешенное использование земельного участка	Обозначение на чертеже	Условный номер образуемой части земельного участка	Площадь образуемой части земельного участка, кв.м	Характеристика образуемой части земельного участка
1	26:33:090207:326	12610	Земли населенных пунктов	под размещение двух резервуаров по 5000 м3 и насосной станции (Для размещения промышленных объектов)	5	26:33:090207:326/чзу1	163	Для строительства водовода
2	26:33:090207:547	160058	Земли населенных пунктов	Особая экономическая зона туристско-рекреационного типа для целей перспективного строительства спортивно-оздоровительного комплекса (Для объектов общественно-делового значения)	6.1	26:33:090207:547/чзу1(1)	13749,05	Для строительства водовода
					6.2	26:33:090207:547/чзу1(2)	2,09	
					6.3	26:33:090207:547/чзу1(3)	808,03	
					-	26:33:090207:547/чзу1	14559	
3	26:29:120203:211	10000	Земли населенных пунктов	Для ведения личного подсобного хозяйства	7	26:29:120203:211/чзу1	21	Для строительства водовода
4	26:29:120203:212	10000	Земли населенных пунктов	Для ведения личного подсобного хозяйства	8	26:29:120203:212/чзу1	1234	Для строительства водовода
5	26:29:120203:466	1429	Земли населенных пунктов	Для ведения садоводства, огородничества и дачного строительства	9	26:29:120203:466/чзу1	408	Для строительства водовода
6	26:29:120203:467	1429	Земли населенных пунктов	Для ведения садоводства, огородничества и дачного строительства	10	26:29:120203:467/чзу1	590	Для строительства водовода

№ п/п	Кадастровый номер земельного участка	Общая площадь земельного участка, кв.м	Категория земель	Разрешенное использование земельного участка	Обозначение на чертеже	Условный номер образуемой части земельного участка	Площадь образуемой части земельного участка, кв.м	Характеристика образуемой части земельного участка
7	26:29:120203:209	10000	Земли населенных пунктов	Для ведения личного подсобного хозяйства	11	26:29:120203:209/чзу1	7540	Для строительства водовода
8	26:29:120203:173	63683	Земли населенных пунктов	Для выращивания лекарственных и других сельскохозяйственных культур	12	26:29:120203:173/чзу1	72	Для строительства водовода
9	26:29:120203:185	10000	Земли населенных пунктов	Для ведения личного подсобного хозяйства	13	26:29:120203:185/чзу1	346	Для строительства водовода
10	26:29:120203:425	6334	Земли населенных пунктов	Для размещения внутрипоселковых автомобильных дорог	14	26:29:120203:425/чзу1	4344	Для строительства водовода
11	26:29:000000:12151	6010	Земли населенных пунктов	Земельные участки (территории) общего пользования	15	26:29:000000:12151/чзу1	171	Для строительства водовода
12	26:33:000000:18536	70912	Земли населенных пунктов	для размещения объекта: "Подводящий газопровод к пос. Южному Ставропольского края" (Для размещения газопроводов)	16.1	26:33:000000:18536/чзу1(1)	5048,46	Для строительства водовода
					16.2	26:33:000000:18536/чзу1(2)	8635,35	
					16.3	26:33:000000:18536/чзу1(3)	220,17	
					16.4	26:33:000000:18536/чзу1(4)	297,08	
					-	26:33:000000:18536/чзу1	14201	
13	26:33:000000:19510	4066	Земли населенных пунктов	под объектом уличной сети города – улица Питомная	17.1	26:33:000000:19510/чзу1(1)	102,35	Для строительства водовода
					17.2	26:33:000000:19510/чзу1(2)	133,67	
					-	26:33:000000:19510/чзу1	236	

№ п/п	Кадастровый номер земельного участка	Общая площадь земельного участка, кв.м	Категория земель	Разрешенное использование земельного участка	Обозначение на чертеже	Условный номер образуемой части земельного участка	Площадь образуемой части земельного участка, кв.м	Характеристика образуемой части земельного участка
14	26:33:000000:19286	44750	Земли населенных пунктов	под объектом уличной сети города - улица Пашенко	18	26:33:000000:19286/чзу1	222	Для строительства водовода
15	26:33:000000:18910	280	Земли населенных пунктов	для размещения трассы подводящего газопровода среднего давления с установкой ГРПШ и распределительного газопровода низкого давления	19	26:33:000000:18910/чзу1	57	Для строительства водовода
16	26:33:280110:71	41845	Земли населенных пунктов	для размещения домов многоэтажной жилой застройки	20	26:33:280110:71/чзу1	5183	Для строительства водовода
17	26:33:280110:68	39035	Земли населенных пунктов	для размещения домов многоэтажной жилой застройки	21	26:33:280110:68/чзу1	4084	Для строительства водовода
18	26:33:000000:19164	15533	Земли населенных пунктов	под объектом уличной сети города-улица Зои Космодемьянской	22	26:33:000000:19164/чзу1	5796	Для строительства водовода
19	26:33:000000:19093	6617	Земли населенных пунктов	под объектом уличной сети города - проезд Цветочный	23	26:33:000000:19093/чзу1	3726	Для строительства водовода
20	26:33:000000:18802	56533	Земли населенных пунктов	под объектом уличной сети города - улица Маршала Жукова	24.1	26:33:000000:18802/чзу1(1)	11262,1	Для строительства водовода
					24.2	26:33:000000:18802/чзу1(2)	9540,34	
					24	26:33:000000:18802/чзу1	20802	
21	26:29:130101:367	12938	Земли сельскохозяйственного назначения	Земельные участки (территории) общего пользования	25	26:29:130101:367/чзу1	17	Для строительства водовода

№ п/п	Кадастровый номер земельного участка	Общая площадь земельного участка, кв.м	Категория земель	Разрешенное использование земельного участка	Обозначение на чертеже	Условный номер образуемой части земельного участка	Площадь образуемой части земельного участка, кв.м	Характеристика образуемой части земельного участка
22	26:29:130101:354	288	Земли сельскохозяйственного назначения	Для сельскохозяйственного производства	26	26:29:130101:354/чзу1	26	Для строительства водовода
23	26:29:130102:2	3300	Земли сельскохозяйственного назначения	Для сельскохозяйственного производства	27	26:29:130102:2/чзу1	179	Для строительства водовода
24	26:29:130102:28	4047	Земли сельскохозяйственного назначения	Для сельскохозяйственного производства	28	26:29:130102:28/чзу1	1686	Для строительства водовода
25	26:33:340301:490	15603	Земли населенных пунктов	под объектом уличной сети города - улица Инженерная	29	26:33:340301:490/чзу1	111	Для строительства водовода
26	26:33:340301:489	32015	Земли населенных пунктов	под объектом уличной сети города - улица Константиногорская	30.1	26:33:340301:489/чзу1(1)	212,04	Для строительства водовода
					30.2	26:33:340301:489/чзу1(2)	17555,47	
					30	26:33:340301:489/чзу1	17768	
27	26:33:290101:71	3619	Земли населенных пунктов	под объектом уличной сети города - улица Крайняя	31	26:33:290101:71/чзу1	41	Для строительства водовода
28	26:33:000000:18524	15774	Земли населенных пунктов	под объектом уличной сети города - улица Захарова	32	26:33:000000:18524/чзу1	11746	Для строительства водовода
29	26:33:000000:18533	34592	Земли населенных пунктов	под объектом уличной сети города - улица 5-я Линия	33	26:33:000000:18533/чзу1	2189	Для строительства водовода
30	26:33:000000:18478	9616	Земли населенных пунктов	под объектом уличной сети города - улица имени Саенко В.И.	34.1	26:33:000000:18478/чзу1(1)	1295,8	Для строительства водовода
					34.2	26:33:000000:18478/чзу1(2)	1638,49	

№ п/п	Кадастровый номер земельного участка	Общая площадь земельного участка, кв.м	Категория земель	Разрешенное использование земельного участка	Обозначение на чертеже	Условный номер образуемой части земельного участка	Площадь образуемой части земельного участка, кв.м	Характеристика образуемой части земельного участка
					34.3	26:33:000000:18478/чзу1(3)	2351,96	
					34.4	26:33:000000:18478/чзу1(4)	522,28	
					34	26:33:000000:18478/чзу1	5809	
30	26:33:000000:18369	49522	Земли населенных пунктов	под объектом уличной сети города - улица 4-я Линия	35	26:33:000000:18369/чзу1	591	Для строительства водовода
31	26:33:290213:1	83224	Земли населенных пунктов	Под использование поверхностного источника для водоснабжения	36	26:33:290213:1/чзу1	256	Для строительства водовода
32	26:33:000000:18614	17931	Земли населенных пунктов	под объектом уличной сети города - улица Маршала Бабаджяна	37	26:33:000000:18614/чзу1	125	Для строительства водовода
33	26:33:000000:18793	80742	Земли населенных пунктов	под объектом уличной сети города - улица 3-я Линия	38	26:33:000000:18793/чзу1	684	Для строительства водовода
34	26:33:000000:18526	41560	Земли населенных пунктов	под объектом уличной сети города - улица 2-я Линия	39	26:33:000000:18526/чзу1	380	Для строительства водовода

Приложение В. Перечень координат характерных точек образуемых земельных участков, частей земельных участков

№ п/п	Номер образуемого участка. Обозначение характерных точек границы	Координаты, м	
		X	Y
1.1	26:33:000000:3У1(1)		
	1	365733,54	1401615,87
	2	365730,16	1401629,65
	3	365709,58	1401624,44
	4	365711,15	1401619,38
	5	365671,44	1401614,63
	6	365645,42	1401611,52
	7	365627,42	1401600,37
	8	365725,4	1401614,02
	9	365727,82	1401614,35
	1	365733,54	1401615,87
1.2	26:33:000000:3У1(2)		
	10	365088,37	1401549,31
	11	365083,63	1401548,89
	12	365103,02	1401273,95
	13	365094,03	1401272,66
	14	365098,88	1401266,93
	15	365102,72	1401254,04
	16	365116,67	1401256,26
	17	365114,1	1401294,9
	18	365113,87	1401306,07
	19	365113,57	1401312,66
	20	365108,94	1401369,72
	21	365116,51	1401367,04
	22	365114,47	1401393,97
	23	365113,19	1401395,37
	24	365114,37	1401397,34
	25	365114,31	1401398,18
	26	365112,17	1401399,48
	27	365110,63	1401396,91
	28	365105,29	1401400,28
	29	365103,66	1401409,14
	30	365100,94	1401413,11
	31	365096,75	1401433,63
	32	365097,74	1401444,99
	33	365092,52	1401457,01
	34	365089,88	1401511,29
	10	365088,37	1401549,31
1.3	26:33:000000:3У1(3)		
	35	364273,13	1402364,8
	36	364331,83	1402243,89

№ п/п	Номер образуемого участка. Обозначение характерных точек границы	Координаты, м	
		X	Y
	37	364328,74	1402225,26
	38	364332,15	1402207,15
	39	364344,67	1402179,65
	40	364335,41	1402227,51
	41	364334,52	1402245,27
	42	364303,46	1402309,16
	43	364287,98	1402341,74
	35	364273,13	1402364,8
1.4	26:33:000000:3У1(4)		
	44	364173,12	1402698,57
	45	364180,2	1402681,52
	46	364195,59	1402655,79
	47	364225,18	1402525,29
	48	364230,98	1402499,71
	49	364262,05	1402361,12
	50	364320,02	1402233,79
	51	364321,45	1402242,39
	52	364263,63	1402361,48
	53	364196	1402661,84
	44	364173,12	1402698,57
1.5	26:33:000000:3У1(5)		
	54	364159,28	1402743,3
	55	364161,94	1402732,51
	56	364164,14	1402732,6
	57	364205,32	1402665,98
	58	364252,94	1402447,14
	59	364207,98	1402666,77
	60	364185,26	1402721,5
	61	364179,7	1402743,63
	54	364159,28	1402743,3
1.6	26:33:000000:3У1(6)		
	62	364064,86	1403056,79
	63	364075,77	1403007,68
	64	364083,9	1402976,05
	65	364111,11	1402883,16
	66	364137,54	1402782,8
	67	364139,47	1402777,14
	68	364135,49	1402775,71
	69	364142,38	1402751,06
	70	364152,02	1402749,68
	71	364158,52	1402751
	72	364177,66	1402751,11
	73	364174,79	1402763,18
	74	364156,14	1402764,47

№ п/п	Номер образуемого участка. Обозначение характерных точек границы	Координаты, м	
		X	Y
	75	364153,05	1402769,34
	76	364140,28	1402806,94
	77	364125,22	1402854,06
	78	364118,6	1402877,45
	79	364109,29	1402912,02
	80	364094,02	1402968,16
	81	364088,72	1402985,61
	82	364087,06	1402985,74
	83	364086,09	1402988,53
	84	364074,8	1403030,35
	85	364070,46	1403034,76
	86	364068,95	1403039,58
	62	364064,86	1403056,79
1.7	26:33:000000:3У1(7)		
	87	363986,74	1403288,33
	88	363979,69	1403280,78
	89	364030,29	1403136,29
	90	364049,23	1403084,57
	91	364055,8	1403080,73
	92	364050,88	1403097,86
	93	364048,79	1403097,66
	94	364047,4	1403101,63
	95	364045,15	1403111,4
	96	364042,49	1403118
	97	364037,08	1403133,62
	98	364034,02	1403139,18
	99	364033,08	1403141,78
	100	364032,56	1403143,97
	101	364029,52	1403153,12
	102	364028,04	1403157,31
	103	364023,78	1403155,76
	104	364014,55	1403186,13
	105	364018,44	1403187,51
	106	364017,52	1403190,83
	107	364013,58	1403203,62
	108	364010,53	1403215,45
	109	363997,79	1403260,37
	110	363991,76	1403278,13
	111	363990	1403287,47
	112	364029,31	1403302,2
	113	364054,13	1403310,5
	114	364072,31	1403315,97
	115	364082,84	1403314,75
	116	364095,38	1403312,88

№ п/п	Номер образуемого участка. Обозначение характерных точек границы	Координаты, м	
		X	Y
	117	364089,76	1403323,53
	87	363986,74	1403288,33
1.8	26:33:000000:3У1(8)		
	118	364144,78	1403341,5
	119	364126,98	1403336,29
	120	364098,53	1403326,52
	121	364102,92	1403315,53
	122	364145,85	1403330
	123	364144,71	1403336,66
	124	364145,03	1403340,59
	118	364144,78	1403341,5
1.9	26:33:000000:3У1(9)		
	125	364210,05	1403560,89
	126	364208,61	1403534,32
	127	364210,53	1403534,01
	128	364211,76	1403560,5
	125	364210,05	1403560,89
1.10	26:33:000000:3У1(10)		
	129	364211,74	1403854,24
	130	364214,02	1403807,25
	131	364213,44	1403763,95
	132	364216,95	1403763,25
	133	364220,17	1403854,02
	134	364216,23	1403854,77
	129	364211,74	1403854,24
1.11	26:33:000000:3У1(11)		
	135	364246,86	1403897,15
	136	364238,2	1403893,3
	137	364214,61	1403880,46
	138	364212,83	1403864,23
	139	364234,52	1403871,9
	140	364234,66	1403874,45
	141	364235,28	1403887,4
	142	364247,58	1403895,3
	135	364246,86	1403897,15
1.12	26:33:000000:3У1(12)		
	143	364243,43	1403905,97
	144	364241,12	1403905,03
	145	364234,41	1403902,06
	146	364224,17	1403900,3
	147	364228,15	1403890,12
	148	364237,25	1403895,06
	149	364246,14	1403899,02
	143	364243,43	1403905,97

№ п/п	Номер образуемого участка. Обозначение характерных точек границы	Координаты, м	
		X	Y
1.13	26:33:000000:ЗУ1(13)		
	150	363965,82	1405166,58
	151	363989,28	1405153,32
	152	363992,84	1405149,45
	153	364025,64	1405048,43
	154	364027,34	1404838,59
	155	364045,2	1404749,76
	156	364066,3	1404680,15
	157	364081,24	1404647,28
	158	364089,82	1404608,36
	159	364091,73	1404595,34
	160	364091,39	1404571,37
	161	364085,35	1404571,93
	162	364084,89	1404551,02
	163	364081,3	1404533,29
	164	364067,62	1404502,26
	165	364074,5	1404498,41
	166	364074,88	1404459,65
	167	364072,92	1404428,44
	168	364094,32	1404400,61
	169	364095,38	1404391,31
	170	364124,17	1404376,63
	171	364143,48	1404363,58
	172	364156,23	1404349,79
	173	364158,96	1404346,73
	174	364159,22	1404352,3
	175	364159,45	1404358,3
	176	364159,84	1404372,27
	177	364147,91	1404381,48
	178	364109,13	1404402,26
	179	364092,12	1404423,08
	180	364083,44	1404423,27
	181	364078,37	1404429,66
	182	364077,7	1404459,65
	183	364077,39	1404487,27
	184	364087,51	1404488,43
	185	364087,39	1404498,51
	186	364085,43	1404501,74
	187	364086,11	1404508,42
	188	364093,78	1404538,36
	189	364097,44	1404561,99
	190	364096,78	1404587,9
	191	364097,81	1404609,77
	192	364099,4	1404631,52

№ п/п	Номер образуемого участка. Обозначение характерных точек границы	Координаты, м	
		X	Y
	193	364091,59	1404651,47
	194	364085,42	1404686,04
	195	364064,65	1404754,5
	196	364047,33	1404840,66
	197	364045,62	1405051,67
	198	364015,76	1405143,61
	199	364011,79	1405141,58
	200	364007,43	1405139,25
	201	364006,5	1405141,6
	202	364004,39	1405145,14
	203	364001,46	1405148,56
	204	363990,67	1405157,17
	150	363965,82	1405166,58
1.14	26:33:000000:3У1(14)		
	205	363993,91	1405170,2
	206	363996,27	1405166,1
	207	364004,9	1405159,01
	208	364007,09	1405156,93
	209	364008,76	1405155,03
	210	364010,39	1405152,92
	211	364012,73	1405149,77
	212	364014,47	1405146,73
	213	364015,53	1405144,33
	214	364010,52	1405159,78
	205	363993,91	1405170,2
1.15	26:33:000000:3У1(15)		
	215	363283,61	1405441,24
	216	363277,91	1405435,92
	217	363291,25	1405420,82
	218	363297,24	1405426,25
	215	363283,61	1405441,24
1.16	26:33:000000:3У1(16)		
	219	363269,75	1405428,31
	220	363268,98	1405427,58
	221	363282,25	1405412,65
	222	363283,41	1405413,71
	219	363269,75	1405428,31
1.17	26:33:000000:3У1(17)		
	231	362911,94	1405089,04
	232	362915,2	1405085,29
	233	362920,07	1405079,49
	234	362924,6	1405083,75
	235	362923,3	1405086,1
	236	362916,93	1405086,83

№ п/п	Номер образуемого участка. Обозначение характерных точек границы	Координаты, м	
		X	Y
	237	362912,55	1405089,09
	231	362911,94	1405089,04
1.18	26:33:000000:3У1(18)		
	242	362721,72	1405115,76
	243	362719,42	1405108,64
	244	362736,43	1405104,72
	245	362828,37	1405110,24
	246	362819	1405110,06
	247	362812,01	1405109,93
	248	362799,51	1405110,93
	249	362781,07	1405112,07
	250	362767,47	1405112,91
1.19	251	362740,64	1405112,17
	252	362740	1405114,62
	242	362721,72	1405115,76
1.19	26:33:000000:3У1(19)		
	253	362740,25	1406159,08
	254	362736,58	1406153,31
	255	362735,61	1406151,19
	256	362735,63	1406149,97
	257	362736,45	1406138,39
	258	362732,04	1406138,72
	259	362729,93	1406138,81
	260	362728,46	1406135,61
	261	362722,52	1406111,56
	262	362722,09	1406096,38
	263	362741,49	1406095,24
	264	362742,36	1406108,49
	265	362747,43	1406128,99
	266	362749,72	1406134,63
	267	362740,56	1406135,03
	268	362740,68	1406159,04
	253	362740,25	1406159,08
2.1	26:29:000000:3У1(1)		
	269	365007,47	1401258,42
	270	365013,54	1401247,43
	271	365016,15	1401241,37
	272	365073,54	1401249,93
	273	365072,44	1401261,83
	274	365070,58	1401268,64
	269	365007,47	1401258,42
2.2	26:29:000000:3У1(2)		
	275	364585,64	1401438,48
	276	364582,1	1401434,13

№ п/п	Номер образуемого участка. Обозначение характерных точек границы	Координаты, м	
		X	Y
	277	364577,78	1401428,97
	278	364574,58	1401423,06
	279	364569	1401415,63
	280	364569,39	1401411,41
	281	364577,98	1401409,66
	282	364582,18	1401353,18
	283	364589,73	1401283,95
	284	364599,66	1401208,52
	285	364602,9	1401190,56
	286	364615,98	1401080,31
	287	364618,7	1401054,3
	288	364621,72	1401054,4
	289	364595	1401279,24
	290	364576,82	1401426,6
	291	364582,07	1401433,52
	292	364600,89	1401280,4
	293	364627,74	1401054,59
	294	364628,4	1401054,61
	295	364632,45	1401047,59
	296	364628,59	1401047,41
	297	364654,28	1400831,27
	298	364667,62	1400719,23
	299	364669,01	1400710,02
	300	364679,23	1400708,71
	301	364760,83	1400728,62
	302	364782,46	1400732,68
	303	364788,04	1400729,42
	304	364843,71	1400741,91
	305	364844,65	1400736,01
	306	364861,44	1400740,16
	307	364860,82	1400745,37
	308	364871,8	1400747,63
	309	364882,66	1400747,25
	310	364883,88	1400760,48
	311	364869,23	1400755,36
	312	364869,05	1400754,73
	313	364856,9	1400750,1
	314	364854,22	1400749,61
	315	364846,6	1400750,11
	316	364822,64	1400744,08
	317	364799,7	1400739,97
	318	364785,54	1400740,05
	319	364779,47	1400747,45
	320	364756,48	1400742,22

№ п/п	Номер образуемого участка. Обозначение характерных точек границы	Координаты, м	
		X	Y
	321	364756,56	1400733,07
	322	364746,71	1400731,17
	323	364702,61	1400722,85
	324	364686,68	1400720,94
	325	364674,06	1400721,5
	326	364672,08	1400729,41
	327	364667,12	1400763,34
	328	364661,95	1400802,66
	329	364660,29	1400814,61
	330	364656,89	1400850,42
	331	364649,41	1400919,35
	332	364644,25	1400961,67
	333	364639,71	1401005,19
	334	364637,3	1401005,27
	335	364635,18	1401017,28
	336	364637,93	1401018,56
	337	364632,41	1401059,66
	338	364623,87	1401140,45
	339	364621,78	1401159,41
	340	364611,73	1401231,14
	341	364604,62	1401287,03
	275	364585,64	1401438,48
2.3	26:29:000000:3У1(3)		
	342	364619,45	1401047,01
	343	364623,73	1401006,08
	344	364634,03	1400917,89
	345	364641,23	1400851,35
	346	364648,02	1400798,44
	347	364652,36	1400757,23
	348	364655,52	1400757,19
	349	364655,92	1400754,12
	350	364652,78	1400752,69
	351	364657,53	1400711,5
	352	364662,82	1400710,82
	353	364661,69	1400718,34
	354	364648,39	1400830,14
	355	364622,59	1401047,15
	342	364619,45	1401047,01
2.4	26:29:000000:3У1(4)		
	356	364344,67	1402179,63
	357	364346,62	1402169,57
	358	364342,84	1402167,39
	359	364352,22	1402109,43
	360	364358,36	1402080,07

№ п/п	Номер образуемого участка. Обозначение характерных точек границы	Координаты, м	
		X	Y
	361	364364,94	1402050,72
	362	364370,55	1402021,22
	363	364377,98	1401992,83
	364	364381,95	1401973,73
	365	364386,37	1401953,79
	366	364389,72	1401934,27
	367	364393,2	1401914,45
	368	364401,8	1401888,39
	369	364404,48	1401863,53
	370	364407	1401840,12
	371	364407,68	1401838,47
	372	364409,75	1401818,63
	373	364411,78	1401798,6
	374	364414,6	1401778,44
	375	364417,16	1401757,07
	376	364419,5	1401737,92
	377	364425,99	1401691,24
	378	364436,22	1401610,7
	379	364439,76	1401574,34
	380	364451,89	1401492,06
	381	364474,95	1401493,59
	382	364499,01	1401496
	383	364524,35	1401498,75
	384	364545,31	1401501,33
	385	364565,04	1401503,07
	386	364577,41	1401504,16
	387	364584,58	1401446,96
	388	364582,37	1401444,4
	389	364577,59	1401438,35
	390	364568,12	1401425,28
	391	364565,3	1401456,17
	392	364560,51	1401491,58
	393	364505,5	1401485,11
	394	364478,35	1401483,11
	395	364455,79	1401481,02
	396	364455,15	1401471,56
	397	364437,49	1401469,84
	398	364434,51	1401501,37
	399	364426,4	1401564,89
	400	364421,36	1401617,68
	401	364420,11	1401631,13
	402	364416,18	1401673,45
	403	364409,98	1401732,67
	404	364405,74	1401766,98

№ п/п	Номер образуемого участка. Обозначение характерных точек границы	Координаты, м	
		X	Y
	405	364396,23	1401827,65
	406	364393,14	1401847,42
	407	364385,22	1401883,92
	408	364386,84	1401884,5
	409	364388,94	1401885,27
	410	364386,06	1401905,39
	411	364382,66	1401905,15
	412	364381,19	1401905,04
	413	364372,08	1401942,19
	414	364354,97	1402024,74
	415	364318,55	1402223,97
	416	364314,75	1402240,2
	417	364285,43	1402300,5
	418	364270,49	1402331,96
	419	364257,61	1402354,53
	420	364251,94	1402373,64
	421	364225,97	1402496,75
	422	364225,37	1402524,45
	48	364230,98	1402499,71
	49	364262,05	1402361,12
	423	364320,01	1402233,78
	424	364332,14	1402207,15
	356	364344,67	1402179,63
2.5	26:29:000000:3У1(5)		
	425	364219,37	1402525,15
	426	364188,81	1402660,77
	427	364180,19	1402681,53
	46	364195,59	1402655,79
	47	364225,18	1402525,29
	425	364219,37	1402525,15
3	26:29:000000:3У2		
	428	362719,42	1405108,63
	429	362721,84	1405101,63
	430	362735,93	1405102,63
	431	362799,32	1405105,58
	432	362860,97	1405107,65
	433	362887,06	1405088,56
	434	362869,56	1405088,36
	435	362872,79	1405086,1
	436	362885,72	1405085,74
	437	362902,85	1405085,07
	438	362893,37	1405076,35
	439	362899,66	1405071,45
	440	362901,35	1405073,09

№ п/п	Номер образуемого участка. Обозначение характерных точек границы	Координаты, м	
		X	Y
	441	362905,87	1405077
	442	362908,67	1405074,15
	443	362916,63	1405076,29
	444	362920,06	1405079,49
	232	362915,2	1405085,29
	445	362911,93	1405089,04
	446	362900,38	1405088,06
	447	362889,97	1405095,33
	238	362866,17	1405112,33
	244	362736,43	1405104,72
	428	362719,42	1405108,63
4.1	26:29:120203:3У1(1)		
	293	364627,74	1401054,59
	294	364628,4	1401054,61
	295	364632,45	1401047,59
	296	364628,59	1401047,41
	293	364627,74	1401054,59
4.2	26:29:120203:3У1(2)		
	287	364618,7	1401054,3
	288	364621,72	1401054,4
	355	364622,59	1401047,15
	342	364619,45	1401047,01
	287	364618,7	1401054,3
5	26:33:090207:326/чзу1		
	448	365745,04	1401619,23
	449	365741,1	1401632,42
	2	365730,16	1401629,65
	1	365733,54	1401615,87
	448	365745,04	1401619,23
6.1	26:33:090207:547/чзу1(1)		
	9	365727,82	1401614,35
	8	365725,4	1401614,02
	7	365627,42	1401600,37
	450	365587,27	1401575,5
	451	365448,28	1401554,4
	452	365403,6	1401550,54
	453	365312,81	1401553,5
	454	365230,65	1401557,44
	455	365154,63	1401555,17
	10	365088,37	1401549,31
	34	365089,88	1401511,29
	33	365092,52	1401457,01
	32	365097,74	1401444,99
	31	365096,75	1401433,63

№ п/п	Номер образуемого участка. Обозначение характерных точек границы	Координаты, м	
		X	Y
	30	365100,94	1401413,11
	29	365103,66	1401409,14
	28	365105,29	1401400,28
	27	365110,63	1401396,91
	26	365112,17	1401399,48
	25	365114,31	1401398,18
	456	365104,96	1401530,7
	457	365155,81	1401535,2
	458	365230,47	1401537,43
	459	365312	1401533,51
	460	365404,14	1401530,51
	461	365450,64	1401534,53
	462	365594,32	1401556,34
	463	365657,86	1401595,71
	9	365727,82	1401614,35
6.2	26:33:090207:547/чзу1(2)		
	24	365114,37	1401397,34
	23	365113,19	1401395,37
	22	365114,47	1401393,97
	24	365114,37	1401397,34
6.3	26:33:090207:547/чзу1(3)		
	21	365116,51	1401367,04
	20	365108,94	1401369,72
	19	365113,57	1401312,66
	18	365113,87	1401306,07
	17	365114,1	1401294,9
	16	365116,67	1401256,26
	464	365124,24	1401257,46
	21	365116,51	1401367,04
7	26:29:120203:211/чзу1		
	270	365013,54	1401247,43
	465	365009,74	1401240,4
	271	365016,15	1401241,37
	270	365013,54	1401247,43
8	26:29:120203:212/чзу1		
	466	364946,8	1401228,75
	467	364947,51	1401211,49
	465	365009,74	1401240,4
	270	365013,54	1401247,43
	269	365007,47	1401258,42
	468	365001,07	1401257,39
	466	364946,8	1401228,75
9	26:29:120203:466/чзу1		
	469	364921,37	1401217,24

№ п/п	Номер образуемого участка. Обозначение характерных точек границы	Координаты, м	
		X	Y
	470	364918,78	1401207,63
	471	364945,66	1401207,63
	467	364947,51	1401211,49
	466	364946,8	1401228,75
	469	364921,37	1401217,24
10	26:29:120203:467\чзу1		
	470	364918,78	1401207,63
	472	364912,16	1401183,14
	473	364931,53	1401177,35
	474	364938,9	1401203,59
	471	364945,66	1401207,63
	470	364918,78	1401207,63
11	26:29:120203:209\чзу1		
	472	364912,16	1401183,14
	475	364885,88	1401126,99
	476	364877,9	1401086,81
	477	364864,51	1400939,75
	478	364876,14	1400898,59
	479	364877,61	1400870,09
	480	364878,51	1400852,47
	311	364869,23	1400755,36
	310	364883,88	1400760,48
	481	364890,99	1400838,06
	482	364892,44	1400877,99
	483	364883,46	1400927,36
	484	364897,72	1401083,95
	485	364905,02	1401120,71
	473	364931,53	1401177,35
	472	364912,16	1401183,14
12	26:29:120203:173\чзу1		
	307	364860,82	1400745,37
	306	364861,44	1400740,16
	309	364882,66	1400747,25
	308	364871,8	1400747,63
	307	364860,82	1400745,37
13	26:29:120203:185\чзу1		
	303	364788,04	1400729,42
	486	364796,9	1400724,23
	305	364844,65	1400736,01
	304	364843,71	1400741,91
	303	364788,04	1400729,42
14	26:29:120203:425\чзу1		
	298	364667,62	1400719,23
	299	364669,01	1400710,02

№ п/п	Номер образуемого участка. Обозначение характерных точек границы	Координаты, м	
		X	Y
	352	364662,82	1400710,82
	353	364661,69	1400718,34
	354	364648,39	1400830,14
	289	364595	1401279,24
	290	364576,82	1401426,6
	291	364582,07	1401433,52
	292	364600,89	1401280,4
	297	364654,28	1400831,27
	298	364667,62	1400719,23
15	26:29:000000:12151/чзу1		
	387	364584,58	1401446,96
	388	364582,37	1401444,4
	389	364577,59	1401438,35
	390	364568,12	1401425,28
	279	364569	1401415,63
	278	364574,58	1401423,06
	277	364577,78	1401428,97
	276	364582,1	1401434,13
	275	364585,64	1401438,48
	387	364584,58	1401446,96
16.1	26:33:000000:18536/чзу1(1)		
	55	364161,94	1402732,51
	487	364166,21	1402715,23
	44	364173,12	1402698,57
	53	364196	1402661,84
	52	364263,63	1402361,48
	51	364321,45	1402242,39
	50	364320,02	1402233,79
	38	364332,15	1402207,15
	37	364328,74	1402225,26
	36	364331,83	1402243,89
	35	364273,13	1402364,8
	488	364264,22	1402404,33
	489	364260,78	1402411,1
	490	364253,02	1402446,74
	58	364252,94	1402447,14
	57	364205,32	1402665,98
	56	364164,14	1402732,6
	55	364161,94	1402732,51
16.2	26:33:000000:18536/чзу1(2)		
	138	364212,83	1403864,23
	129	364211,74	1403854,24
	134	364216,23	1403854,77
	133	364220,17	1403854,02

№ п/п	Номер образуемого участка. Обозначение характерных точек границы	Координаты, м	
		X	Y
	132	364216,95	1403763,25
	491	364218,74	1403762,89
	492	364219,17	1403760,87
	493	364218,9	1403750,88
	494	364217,9	1403750,4
	495	364216,76	1403727,42
	496	364218,28	1403727,89
	497	364213,8	1403599,44
	128	364211,76	1403560,5
	127	364210,53	1403534,01
	498	364209,44	1403512,53
	499	364206,52	1403460,07
	500	364203,18	1403391,64
	501	364200,93	1403383,2
	502	364195,12	1403371,85
	503	364185,76	1403359,1
	504	364156,01	1403349,41
	505	364154,9	1403344,94
	506	364132,27	1403340,54
	507	364119,15	1403336,9
	508	364054,13	1403318,65
	509	364005,13	1403300,97
	510	363977,76	1403288,21
	511	363973,27	1403288,33
	512	363971,11	1403282,38
	513	363975,03	1403279,28
	514	364014,39	1403163,16
	515	364041,34	1403086,9
	516	364051,06	1403076,13
	517	364060,35	1403049,87
	518	364079,34	1402974,82
	519	364098,54	1402908,29
	520	364107,86	1402884,02
	521	364111,98	1402868,9
	522	364113,32	1402863,35
	523	364134,78	1402787,74
	68	364135,49	1402775,71
	67	364139,47	1402777,14
	66	364137,54	1402782,8
	65	364111,11	1402883,16
	64	364083,9	1402976,05
	63	364075,77	1403007,68
	62	364064,86	1403056,79
	91	364055,8	1403080,73

№ п/п	Номер образуемого участка. Обозначение характерных точек границы	Координаты, м	
		X	Y
	90	364049,23	1403084,57
	89	364030,29	1403136,29
	88	363979,69	1403280,78
	87	363986,74	1403288,33
	117	364089,76	1403323,53
	120	364098,53	1403326,52
	119	364126,98	1403336,29
	118	364144,78	1403341,5
	524	364162,89	1403346,9
	525	364174,48	1403349,95
	526	364201,9	1403360,15
	527	364211,7	1403369,83
	528	364226,33	1403711,09
	529	364231,72	1403855,28
	139	364234,52	1403871,9
	138	364212,83	1403864,23
16.3	26:33:000000:18536/чзу1(3)		
	216	363277,91	1405435,92
	219	363269,75	1405428,31
	222	363283,41	1405413,71
	217	363291,25	1405420,82
	216	363277,91	1405435,92
16.4	26:33:000000:18536/чзу1(4)		
	268	362740,68	1406159,04
	267	362740,56	1406135,03
	266	362749,72	1406134,63
	530	362755,64	1406149,19
	531	362752,94	1406155,82
	532	362752,37	1406158,09
	533	362750,33	1406158,21
	268	362740,68	1406159,04
17.1	26:33:000000:19510/чзу1(1)		
	120	364098,53	1403326,52
	117	364089,76	1403323,53
	116	364095,38	1403312,88
	121	364102,92	1403315,53
	120	364098,53	1403326,52
17.2	26:33:000000:19510/чзу1(2)		
	527	364211,7	1403369,83
	526	364201,9	1403360,15
	525	364174,48	1403349,95
	524	364162,89	1403346,9
	118	364144,78	1403341,5
	124	364145,03	1403340,59

№ п/п	Номер образуемого участка. Обозначение характерных точек границы	Координаты, м	
		X	Y
	534	364154,7	1403343,23
	535	364169,8	1403347,28
	536	364173,33	1403348,16
	537	364180,71	1403350,85
	538	364196,12	1403356,23
	539	364203,3	1403358,4
	540	364211,21	1403361,21
	527	364211,7	1403369,83
18	26:33:000000:19286/чзу1		
	142	364247,58	1403895,3
	141	364235,28	1403887,4
	140	364234,66	1403874,45
	139	364234,52	1403871,9
	541	364252,14	1403883,55
	142	364247,58	1403895,3
19	26:33:000000:18910/чзу1		
	149	364246,14	1403899,02
	148	364237,25	1403895,06
	147	364228,15	1403890,12
	137	364214,61	1403880,46
	136	364238,2	1403893,3
	135	364246,86	1403897,15
	149	364246,14	1403899,02
20	26:33:280110:71/чзу1		
	542	364183,98	1404178,11
	543	364183,87	1404174,05
	544	364186,82	1404159,76
	545	364196,19	1404127,46
	546	364197,75	1404090,22
	547	364196,77	1404070,19
	548	364212,71	1403965,34
	549	364217,47	1403940,71
	550	364224,86	1403941,37
	551	364227	1403927,94
	552	364220,05	1403925,79
	553	364223,13	1403902,99
	146	364224,17	1403900,3
	145	364234,41	1403902,06
	144	364241,12	1403905,03
	143	364243,43	1403905,97
	554	364242,51	1403908,32
	555	364232,46	1403968,49
	556	364216,84	1404071,21
	557	364217,77	1404090,15

№ п/п	Номер образуемого участка. Обозначение характерных точек границы	Координаты, м	
		X	Y
	558	364216,07	1404130,71
	559	364210,76	1404149,02
	542	364183,98	1404178,11
21	26:33:280110:68/чзу1		
	176	364159,84	1404372,27
	175	364159,45	1404358,3
	174	364159,22	1404352,3
	173	364158,96	1404346,73
	560	364165,23	1404339,75
	561	364165,07	1404305,5
	562	364173,21	1404231,16
	563	364184,49	1404197,07
	542	364183,98	1404178,11
	559	364210,76	1404149,02
	564	364206,25	1404164,58
	565	364203,92	1404175,83
	566	364204,57	1404200,03
	567	364192,86	1404235,43
	568	364185,07	1404306,55
	569	364185,27	1404347,36
	570	364169,9	1404364,5
	176	364159,84	1404372,27
22	26:33:000000:19164/чзу1		
	571	363825,36	1405416,59
	572	363821,09	1405415,32
	573	363813,27	1405412,99
	574	363813,28	1405404,23
	575	363888,79	1405416,02
	576	363897,05	1405376,94
	577	363914,81	1405287,81
	578	363925,15	1405236,79
	579	363925,67	1405227,79
	580	363941,76	1405194,24
	150	363965,82	1405166,58
	204	363990,67	1405157,17
	203	364001,46	1405148,56
	202	364004,39	1405145,14
	201	364006,5	1405141,6
	200	364007,43	1405139,25
	199	364011,79	1405141,58
	198	364015,76	1405143,61
	213	364015,53	1405144,33
	212	364014,47	1405146,73
	211	364012,73	1405149,77

№ п/п	Номер образуемого участка. Обозначение характерных точек границы	Координаты, м	
		X	Y
	210	364010,39	1405152,92
	209	364008,76	1405155,03
	208	364007,09	1405156,93
	207	364004,9	1405159,01
	206	363996,27	1405166,1
	205	363993,91	1405170,2
	581	363967,34	1405188,23
	582	363949,4	1405207,47
	583	363948,85	1405209,9
	584	363948,72	1405210,56
	585	363941,79	1405242,1
	586	363924,78	1405318,19
	587	363915,3	1405364,14
	588	363902,17	1405433,96
	589	363884,42	1405429,88
	590	363884,91	1405425,87
	591	363884,18	1405423,59
	592	363860,03	1405420,51
	593	363858,82	1405421,89
	571	363825,36	1405416,59
23	26:33:000000:19093/чзу1		
	594	363748,1	1405828,33
	595	363735,05	1405816,7
	596	363731,66	1405813,68
	597	363738,54	1405799,41
	598	363739,96	1405793,5
	599	363742,36	1405775,69
	600	363741,89	1405772,12
	601	363761,68	1405689,8
	602	363775,72	1405633,33
	603	363782,49	1405606,05
	604	363790,75	1405572,99
	605	363796,38	1405532,73
	573	363813,27	1405412,99
	572	363821,09	1405415,32
	571	363825,36	1405416,59
	606	363824,38	1405417,49
	607	363819,24	1405437,52
	608	363816,23	1405453,12
	609	363813,02	1405471,07
	610	363805,44	1405513,01
	611	363803,7	1405524,59
	612	363802,07	1405533,97
	613	363799,91	1405552,01

№ п/п	Номер образуемого участка. Обозначение характерных точек границы	Координаты, м	
		X	Y
	614	363799,09	1405560,28
	615	363798	1405569,25
	616	363796,86	1405576,68
	617	363794,14	1405592,24
	618	363791,53	1405606,83
	619	363788,14	1405621,94
	620	363774,94	1405677,29
	621	363767,71	1405707,5
	622	363763,99	1405723,94
	623	363762,04	1405735,85
	624	363750,71	1405771,48
	625	363745,19	1405799,69
	626	363753,46	1405802,34
	627	363750,57	1405821,13
	594	363748,1	1405828,33
24.1	26:33:000000:18802/чзуп(1)		
	628	363738,15	1405857,38
	629	363726,21	1405846,29
	630	363729,41	1405839,61
	631	363728,52	1405837,97
	632	363716,95	1405827,95
	633	363709,21	1405820,63
	634	363702,93	1405825,06
	635	363611,23	1405741,96
	636	363540,09	1405678,38
	637	363486,3	1405625,44
	638	363411,77	1405557,37
	639	363416,7	1405551,71
	640	363412,24	1405547,84
	641	363403,25	1405540,87
	642	363403,41	1405540,66
	643	363391,66	1405528,49
	644	363360,86	1405501,98
	645	363317,17	1405472,05
	646	363303,27	1405459,59
	215	363283,61	1405441,24
	218	363297,24	1405426,25
	647	363317,46	1405444,58
	648	363333,5	1405458,94
	649	363372,87	1405494,01
	650	363378,83	1405499,63
	651	363398,96	1405518,22
	652	363474,45	1405591,05
	653	363553,52	1405663,55

№ п/п	Номер образуемого участка. Обозначение характерных точек границы	Координаты, м	
		X	Y
	654	363624,59	1405727,07
	655	363688,37	1405784,56
	656	363729,14	1405821,97
	596	363731,66	1405813,68
	595	363735,05	1405816,7
	594	363748,1	1405828,33
	628	363738,15	1405857,38
24.2	26:33:000000:18802/чзу1(2)		
	220	363268,98	1405427,58
	657	363196,99	1405362,75
	658	363156,89	1405328,42
	659	363135,1	1405305,75
	660	363109,93	1405283,79
	661	363091,87	1405267,71
	662	363058,05	1405236,72
	663	363012,07	1405192,54
	664	362984,98	1405167,77
	665	362927,32	1405112,43
	666	362932,31	1405106,34
	667	362922,93	1405098,21
	668	362915,89	1405092,16
	237	362912,55	1405089,09
	236	362916,93	1405086,83
	235	362923,3	1405086,1
	234	362924,6	1405083,75
	669	362996,4	1405151,07
	671	363023,51	1405176,15
	672	363038,17	1405189,29
	673	363040,72	1405191,94
	674	363056,57	1405206,71
	675	363071,26	1405221,02
	226	363080,32	1405229,36
	225	363102,56	1405250,09
	224	363122,14	1405268,43
	223	363145,24	1405289,67
	677	363170,38	1405312,89
	678	363211,83	1405349,21
	679	363281,02	1405411,53
	221	363282,25	1405412,65
	220	363268,98	1405427,58
25	26:29:130101:367/чзу1		
	442	362908,67	1405074,15
	441	362905,87	1405077
	440	362901,35	1405073,09

№ п/п	Номер образуемого участка. Обозначение характерных точек границы	Координаты, м	
		X	Y
	439	362899,66	1405071,45
	442	362908,67	1405074,15
26	26:29:130101:354/чзу1		
	680	362890,43	1405073,65
	681	362895,36	1405070,17
	439	362899,66	1405071,45
	438	362893,37	1405076,35
	680	362890,43	1405073,65
27	26:29:130102:2/чзу1		
	435	362872,79	1405086,1
	680	362890,43	1405073,65
	438	362893,37	1405076,35
	437	362902,85	1405085,07
	436	362885,72	1405085,74
	435	362872,79	1405086,1
28	26:29:130102:28/чзу1		
	429	362721,84	1405101,63
	682	362725,36	1405091,45
	683	362856,74	1405097,41
	434	362869,56	1405088,36
	433	362887,06	1405088,56
	432	362860,97	1405107,65
	431	362799,32	1405105,58
	430	362735,93	1405102,63
	429	362721,84	1405101,63
29	26:33:340301:490/чзу1		
	240	362858,04	1405117,26
	684	362837,36	1405115,32
	685	362838,08	1405114,49
	686	362839,66	1405113,49
	687	362841,29	1405112,3
	688	362842,99	1405111,15
	689	362855,82	1405111,84
	241	362866,09	1405112,39
	240	362858,04	1405117,26
30.1	26:33:340301:489/чзу1(1)		
	250	362767,47	1405112,91
	249	362781,07	1405112,07
	248	362799,51	1405110,93
	247	362812,01	1405109,93
	245	362828,37	1405110,24
	688	362842,99	1405111,15
	687	362841,29	1405112,3
	686	362839,66	1405113,49

№ п/п	Номер образуемого участка. Обозначение характерных точек границы	Координаты, м	
		X	Y
	685	362838,08	1405114,49
	684	362837,36	1405115,32
	690	362830,33	1405114,66
	250	362767,47	1405112,91
30.2	26:33:340301:489/чзу1(2)		
	262	362722,09	1406096,38
	691	362720,74	1406048,61
	692	362721,35	1406004,7
	693	362722,19	1405958,83
	694	362721,24	1405865,01
	695	362721,76	1405830,75
	696	362722,01	1405750,59
	697	362721,88	1405552,98
	698	362720,65	1405543,59
	699	362720,23	1405468,24
	700	362721,11	1405352,66
	701	362722,43	1405291,4
	702	362723,07	1405244,44
	703	362723,06	1405239,91
	704	362722,17	1405198,74
	242	362721,72	1405115,76
	252	362740	1405114,62
	705	362739,54	1405116,39
	706	362740,52	1405146,46
	707	362738,53	1405164,57
	708	362738,25	1405192,32
	709	362742,9	1405242,9
	710	362742,43	1405292,06
	711	362738,31	1405365,32
	712	362738,17	1405413,21
	713	362737,64	1405461,9
	714	362736,84	1405505,45
	715	362736,62	1405541,19
	716	362739,47	1405584,91
	717	362739,8	1405629,96
	718	362739,56	1405672,27
	719	362739,98	1405749,22
	720	362739,95	1405813,47
	721	362739,76	1405859,44
	722	362739,98	1405900,83
	723	362740,47	1405959,14
	724	362739,03	1406009,9
	725	362739,03	1406057,72
	263	362741,49	1406095,24

№ п/п	Номер образуемого участка. Обозначение характерных точек границы	Координаты, м	
		X	Y
	262	362722,09	1406096,38
31	26:33:290101:71/чзy1		
	255	362735,61	1406151,19
	259	362729,93	1406138,81
	258	362732,04	1406138,72
	257	362736,45	1406138,39
	256	362735,63	1406149,97
	255	362735,61	1406151,19
32	26:33:000000:18524/чзy1		
	726	362721,54	1406960,2
	727	362725,4	1406730,27
	728	362725,38	1406722,05
	729	362727,21	1406693,94
	730	362727,3	1406683,79
	731	362724,55	1406672,41
	732	362728,02	1406595,41
	733	362730,68	1406537,18
	734	362732,78	1406447,12
	735	362736,1	1406432,05
	736	362736,44	1406380,24
	737	362739,68	1406363,21
	738	362740,94	1406330,29
	739	362742,65	1406287,81
	740	362742,76	1406254,6
	741	362740,97	1406254,45
	742	362740,59	1406222,48
	743	362739,83	1406185,98
	253	362740,25	1406159,08
	268	362740,68	1406159,04
	533	362750,33	1406158,21
	532	362752,37	1406158,09
	744	362752,36	1406183,33
	745	362753,44	1406209,58
	746	362753,41	1406214,41
	747	362752,85	1406227,29
	748	362752,9	1406257,29
	749	362751,72	1406287,03
	750	362750,24	1406300,41
	751	362747,15	1406362,53
	752	362750,77	1406372,76
	753	362748,4	1406418,15
	754	362747,14	1406427,43
	755	362745,63	1406438,73
	756	362745,45	1406440,41

№ п/п	Номер образуемого участка. Обозначение характерных точек границы	Координаты, м	
		X	Y
	757	362747,25	1406442,36
	758	362749,87	1406444,16
	759	362747,71	1406538,95
	760	362745,43	1406587,54
	761	362743,04	1406669,86
	762	362740,5	1406785,38
	763	362740,41	1406805,13
	764	362739,69	1406834,9
	765	362738,85	1406853,86
	766	362739,11	1406960,83
	767	362732,21	1406961,1
	726	362721,54	1406960,2
33	26:33:000000:18533/чзу1		
	768	362721,28	1406975,41
	726	362721,54	1406960,2
	767	362732,21	1406961,1
	766	362739,11	1406960,83
	769	362739,12	1406966,41
	770	362884,5	1406980,23
	771	362896,85	1406986,62
	772	362900,42	1406995,87
	773	362885,42	1406996,24
	774	362884,4	1406995,1
	775	362868,61	1406990,99
	776	362861,83	1406989,95
	777	362806,14	1406984,77
	778	362788,48	1406983,14
	779	362756,48	1406979,28
	768	362721,28	1406975,41
34.1	26:33:000000:18478/чзу1(1)		
	780	362852,61	1407070,02
	781	362867,2	1407045,31
	782	362874,66	1407030,88
	783	362886,07	1406997,32
	773	362885,42	1406996,24
	772	362900,42	1406995,87
	784	362901,17	1406998,4
	785	362901,3	1407010,67
	786	362893,71	1407024,92
	787	362879,22	1407051,87
	788	362876,02	1407057,19
	789	362865,71	1407077,2
	790	362859,78	1407074,04
	780	362852,61	1407070,02

№ п/п	Номер образуемого участка. Обозначение характерных точек границы	Координаты, м	
		X	Y
34.2	26:33:000000:18478/чзу1(2)		
	791	362782,99	1407189,12
	792	362809,36	1407143,97
	793	362834,63	1407101,71
	794	362841,05	1407107,55
	795	362847,42	1407111,89
	796	362844,69	1407117,07
	797	362827,42	1407146,81
	798	362817,56	1407162,74
	799	362804,6	1407183,17
	800	362803,48	1407185,15
	801	362795,78	1407196,96
	802	362789,74	1407193,26
	791	362782,99	1407189,12
34.3	26:33:000000:18478/чзу1(3)		
	803	362687,17	1407344,98
	804	362759,64	1407224,72
	805	362767,29	1407230,33
	806	362773,5	1407234,14
	807	362723,2	1407318,02
	808	362699,74	1407355
	809	362694,43	1407350,3
	803	362687,17	1407344,98
34.4	26:33:000000:18478/чзу1(4)		
	810	362651,95	1407398,64
	811	362665,74	1407377,46
	812	362667,62	1407377,29
	813	362674,76	1407365,49
	814	362681,02	1407370,48
	815	362686,84	1407375,34
	816	362673,81	1407395,88
	810	362651,95	1407398,64
35	26:33:000000:18369/чзу1		
	794	362841,05	1407107,55
	793	362834,63	1407101,71
	780	362852,61	1407070,02
	790	362859,78	1407074,04
	789	362865,71	1407077,2
	795	362847,42	1407111,89
	794	362841,05	1407107,55
36	26:33:290213:1/чзу1		
	817	362644,78	1407379,38
	811	362665,74	1407377,46
	810	362651,95	1407398,64

№ п/п	Номер образуемого участка. Обозначение характерных точек границы	Координаты, м	
		X	Y
	818	362647,28	1407399,23
	817	362644,78	1407379,38
37	26:33:000000:18614/чзу1		
	638	363411,77	1405557,37
	819	363399,01	1405546,41
	641	363403,25	1405540,87
	640	363412,24	1405547,84
	639	363416,7	1405551,71
	638	363411,77	1405557,37
38	26:33:000000:18793/чзу1		
	804	362759,64	1407224,72
	791	362782,99	1407189,12
	802	362789,74	1407193,26
	801	362795,78	1407196,96
	820	362795,52	1407197,35
	806	362773,5	1407234,14
	805	362767,29	1407230,33
	804	362759,64	1407224,72
39	26:33:000000:18526/чзу1		
	813	362674,76	1407365,49
	803	362687,17	1407344,98
	809	362694,43	1407350,3
	808	362699,74	1407355
	815	362686,84	1407375,34
	814	362681,02	1407370,48
	813	362674,76	1407365,49