



**Общество с ограниченной
ответственностью «Геотелс»**

*355029, Ставропольский край, г. Ставрополь, пр. Кулакова, 13-Г корпус 3, офис 324, тел.22-10-72
ИНН 2635826682, КПП 263501001, ОГРН 1142651000953, Р/с 40702810960100004800
в Ставропольском отделении № 5230 ОАО «СБЕРБАНК РОССИИ» г. Ставрополь,
доп.офис № 5230/0155, БИК 040702660, к/с 30101810600000000660*

**Подготовка документации по планировке территории (проект плани-
ровки территории и проект межевания территории) для проектирования
и строительства объекта: Подводящий водовод к х. Хорошевский
Предгорного района Ставропольского края**

ПРОЕКТ МЕЖЕВАНИЯ ТЕРРИТОРИИ

02-18ППМ

**ТОМ 3
Основная часть**

**Раздел 1
Графическая часть**

г. Ставрополь, 2018



Общество с ограниченной ответственностью «Геотелс»

355029, Ставропольский край, г. Ставрополь, пр. Кулакова, 13-Г корпус 3, офис 324, тел.22-10-72
ИНН 2635826682, КПП 263501001, ОГРН 1142651000953, Р/с 40702810960100004800
в Ставропольском отделении № 5230 ОАО «СБЕРБАНК РОССИИ» г. Ставрополь,
доп.офис № 5230/0155, БИК 040702660, к/с 3010181060000000660

**Подготовка документации по планировке территории (проект плани-
ровки территории и проект межевания территории) для проектирования
и строительства объекта: Подводящий водовод к х. Хорошевский
Предгорного района Ставропольского края**

ПРОЕКТ МЕЖЕВАНИЯ ТЕРРИТОРИИ

02-18ППМ

**ТОМ 3
Основная часть**

**Раздел 1
Графическая часть**

Директор





Сатин А. С.

г. Ставрополь, 2018

Инд. № подл.	Подпись и дата	Взам. инв. №

СОСТАВ ДОКУМЕНТАЦИИ ПО ПЛАНИРОВКЕ ТЕРРИТОРИИ

Состав документации		Примечание
ПРОЕКТ ПЛАНИРОВКИ ТЕРРИТОРИИ		
ТОМ 1. ОСНОВНАЯ ЧАСТЬ		
Раздел 1. Графическая часть		
ПП-1	Чертеж планировки территории. Красные линии. М 1:500	
ПП-2	Чертеж планировки территории. Границы зоны планируемого размещения линейного объекта. М 1:500	
Раздел 2. Положение о размещении линейных объектов. Текстовая часть		
ТОМ 2. МАТЕРИАЛЫ ПО ОБОСНОВАНИЮ		
Раздел 3. Графическая часть		
ПП-1	Карта (фрагмент карты) планировочной структуры территорий г. Пятигорск, х. Хорошевский с отображением границ элементов планировочной структуры. М 1:5000	
ПП-2	Схема использования территории в период подготовки проекта планировки территории. М 1:500	
-	Схема организации улично-дорожной сети и движения транспорта	<i>Не разрабатывается в связи с отсутствием в составе объекта проектируемых автомобильных дорог и железнодорожного транспорта</i>
-	Схема вертикальной планировки территории, инженерной подготовки и инженерной защиты территории.	<i>Не разрабатывается в связи с отсутствием в составе объекта проектируемых площадных объектов и автомобильных дорог</i>
-	Схема границ территорий объектов культурного наследия	<i>Не разрабатывается в связи с отсутствием в границах подготовки документации по планировке территории объектов культурного наследия</i>
ПП-3	Схема границ зон с особыми условиями использования территорий. М 1:500	
ПП-4	Схема конструктивных и планировочных решений. М 1:500	
Раздел 4. Пояснительная записка. Текстовая часть		
ПРОЕКТ МЕЖЕВАНИЯ ТЕРРИТОРИИ		
ТОМ 3. ОСНОВНАЯ ЧАСТЬ		
Раздел 1. Графическая часть		

Взам. инв. №												
	Подпись и дата											
Инв. № подл.	02-18ПППМ -СД											
	Изм.	Кол.	Лист	№ док.	Подп.	Дата						
	Директор		Сатин			10.18						
	Кад. инженер		Сатин			10.18						
Состав документации по планировке территории						<table border="1"> <tr> <td>Стадия</td> <td>Лист</td> <td>Листов</td> </tr> <tr> <td>пм</td> <td>1</td> <td>2</td> </tr> </table>	Стадия	Лист	Листов	пм	1	2
Стадия	Лист	Листов										
пм	1	2										
						ООО «Геотелс»						

ПМ-1	Чертеж межевания территории. Красные линии. Границы образуемых и (или) изменяемых земельных участков. М 1:500	
Раздел 2. Тестовая часть		
ТОМ 4. МАТЕРИАЛЫ ПО ОБОСНОВАНИЮ		
Раздел 3. Графическая часть		
ПМ-1	Чертеж межевания территории. Границы существующих земельных участков. Границы зон с особыми условиями использования территории. Местоположение существующих объектов капитального строительства. М 1:500	

Инд. № подл.	Подпись и дата	Взам. инв. №

Изм.	Кол. уч.	Лист	№ док.	Подп.	Дата



02-18ППИМ -СД

Лист

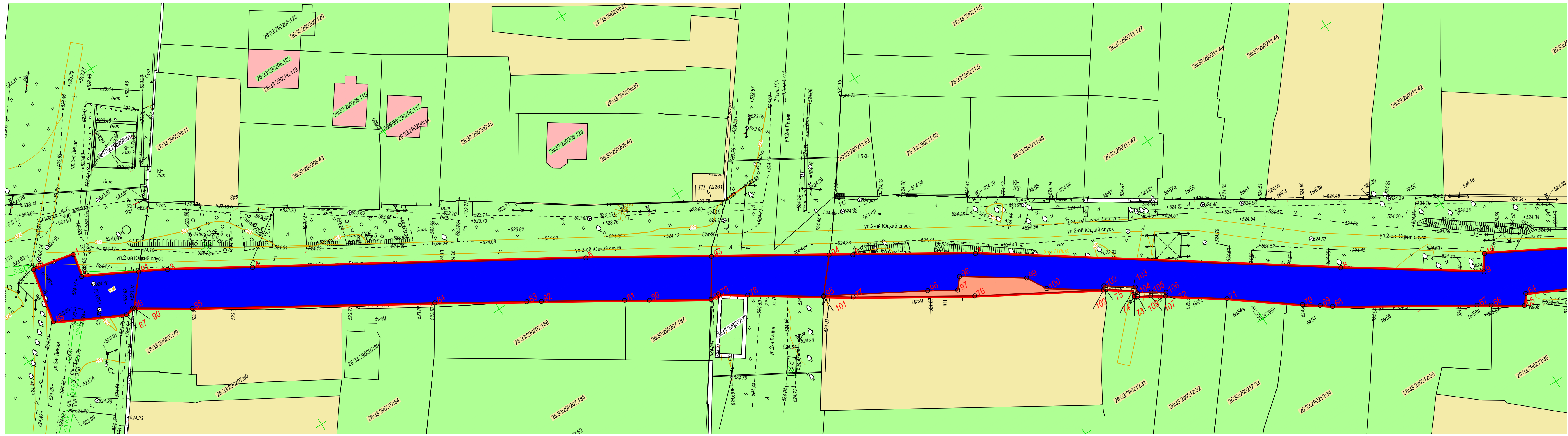
2

Содержание графической части

	Наименование	Количество листов
Раздел 1. Графическая часть		
ПМ-1	Чертеж межевания территории. Красные линии. Границы образуемых и (или) изменяемых земельных участков. М 1:500	11

Инв. № подл.	02-18ППМ -С								
	Изм.	Кол.	Лист	№ док.	Подп.	Дата	Стадия	Лист	Листов
Взам. инв. №	Директор		Сатин			11.18	пм	1	1
	Кад. инженер		Сатин			11.18			
Подпись и дата	Содержание графической части						ООО «Геотелс»		

Подводящий водовод к х. Хорошевский Предгорного района Ставропольского края.
Чертеж межевания территории. Красные линии. Границы образуемых и (или) изменяемых земельных участков. М 1:500



Линия сводки с листом 2

Условные обозначения:

- 1-2 Полоса отвода
- 3-4 подводящего водовода
- Красные линии
- 1-2 Границы образуемых земельных участков
- 3-4 Границы образуемых частей существующих земельных участков
- 26-29-130103-82 Объекты недвижимости стоящие на кадастровом учете

Территориальные зоны МО г.Пятигорск

- Ж-1 Зона для индивидуального жилищного строительства
- ТК Транспортно-коммунальная зона
- Р-1 Зона отдыха(парков)
- ОД Зона предпринимательства
- Р-2 Рекреационная зона
- СХ-2 Зона ведения садоводства

Территориальные зоны МО Этокский сельсовет

- Зона транспортной инфраструктуры
- Производственная зона
- Зона сельскохозяйственных угодий

				01-18 ПППМ		
				Подводящий водовод к х. Хорошевский Предгорного района Ставропольского края		
Кол.уч.	Лист	№ докум.	Дата			
Директор	Сатин		10.18	Том 3. Основная часть	Страница	Лист
Исполнитель	Татаренко		10.18		1	11
				Чертеж межевания территории. Красные линии. Границы образуемых и (или) изменяемых земельных участков. М 1:500		
				ООО "Геотелс"		

Име. N подп. Подп. и дата. Взам. Инв. N

Подводящий водовод к х. Хорошевский Предгорного района Ставропольского края.
Чертеж межевания территории. Красные линии. Границы образуемых и (или) изменяемых земельных участков. М 1:500



- Условные обозначения:
- 1-2 Полоса отвода подводящего водовода
 - 3-4 Красные линии
 - 1-2 Границы образуемых земельных участков
 - 3-4 Границы образуемых частей существующих земельных участков
 - 26-29-130103-82 Объекты недвижимости стоящие на кадастровом учете

- Территориальные зоны МО г.Пятигорск
- Ж-1 Зона для индивидуального жилищного строительства
 - ТК Транспортно-коммунальная зона
 - Р-1 Зона отдыха(парков)
 - ОД Зона предпринимательства
 - Р-2 Рекреационная зона
 - СХ-2 Зона ведения садоводства

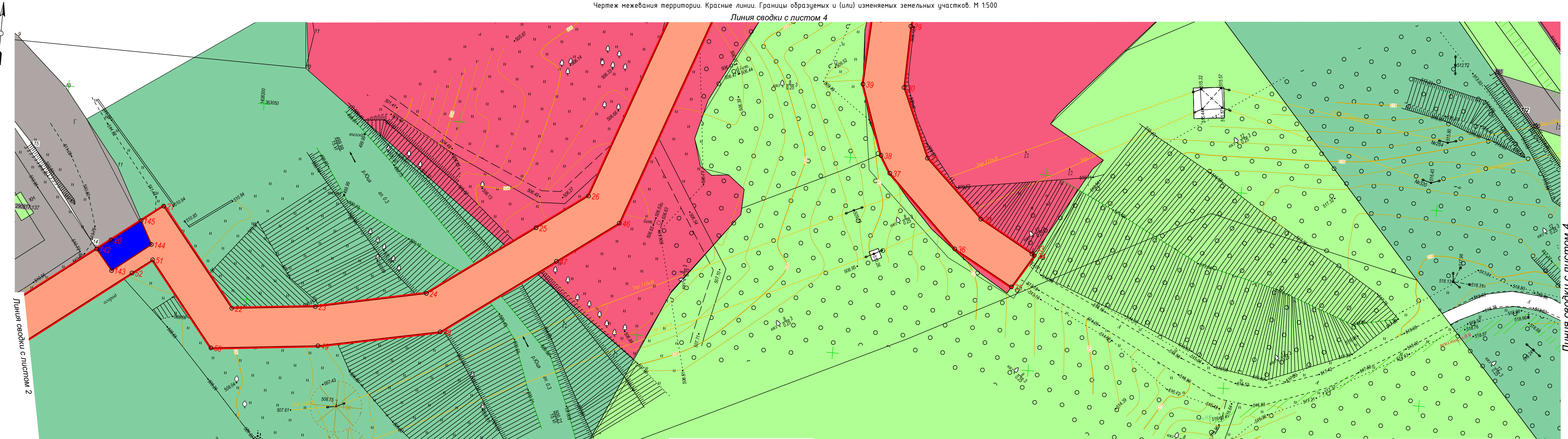
- Территориальные зоны МО Этокский сельсовет
- Зона транспортной инфраструктуры
 - Производственная зона
 - Зона сельскохозяйственных угодий

01-18 ППМ			
Подводящий водовод к х. Хорошевский Предгорного района Ставропольского края			
Колуч.	Лист	№ док.	Дата
Директор	Сатин		10.18
Исполнитель	Татаренко		10.18
Том 3. Основная часть			Страница Лист Листов
			ПМ 2 11
Чертеж межевания территории. Красные линии. Границы образуемых и (или) изменяемых земельных участков. М 1:500			
ООО "Геотелс"			

Име. № подл. Лист. и дата. Взам. инв. №

Подводящий водовод к х. Хорошевский Предгорного района Ставропольского края.
 Чертеж межевания территории. Красные линии. Границы образуемых и (или) изменяемых земельных участков. М 1:500

Линия сводки с листом 4



Условные обозначения:

- 1-2 Полоса отвода
- 3-4 подводящего водовода
- Красные линии
- 1-2 Границы образуемых земельных участков
- 3-4 Границы образуемых частей существующих земельных участков
- 26.29/130103.82 Объекты недвижимости стоящие на кадастровом учете

Территориальные зоны МО г.Пятигорск

- Ж-1 Зона для индивидуального жилищного строительства
- ТК Транспортно-коммунальная зона
- Р-1 Зона отдыха(парков)
- ОД Зона предпринимательства
- Р-2 Рекреационная зона
- СХ-2 Зона ведения садоводства

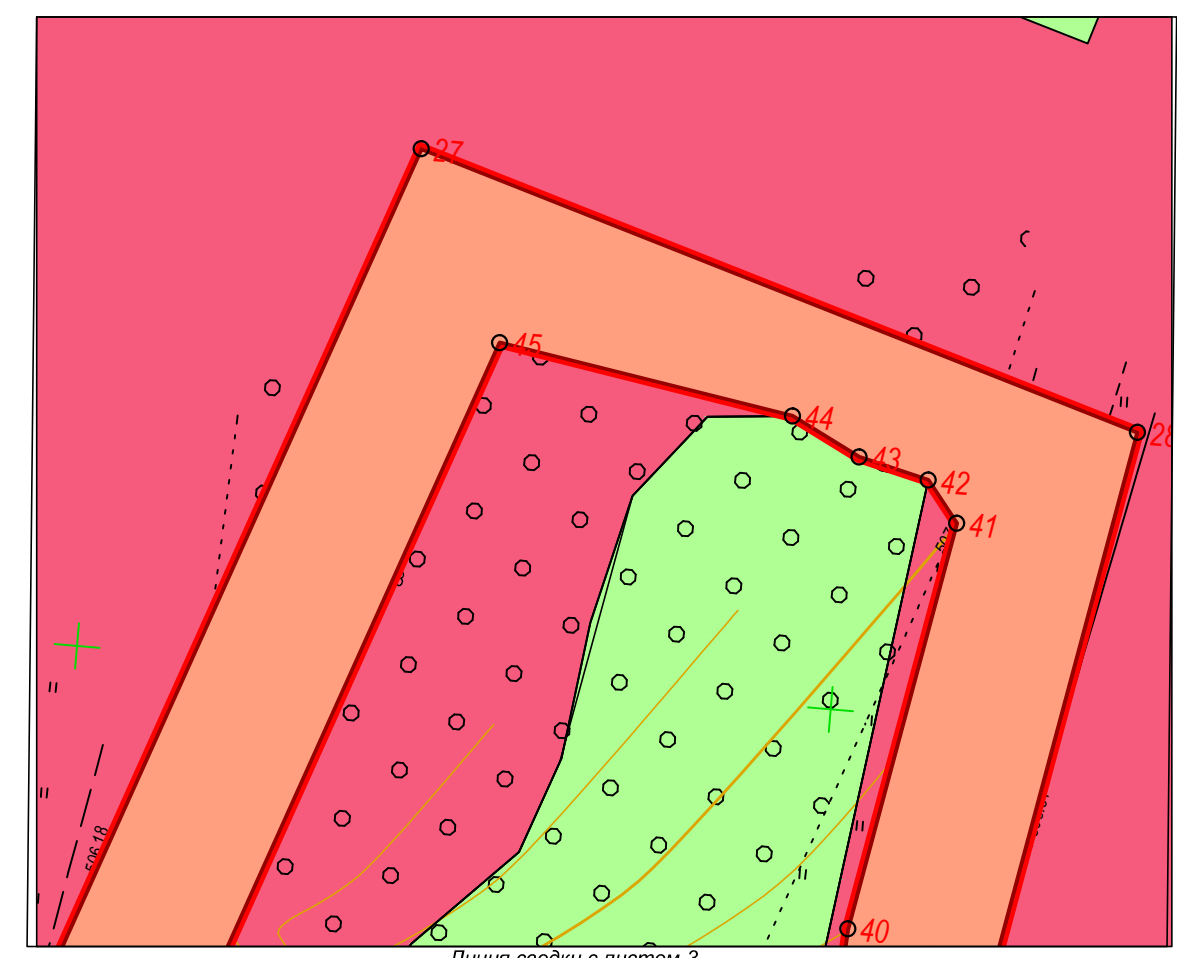
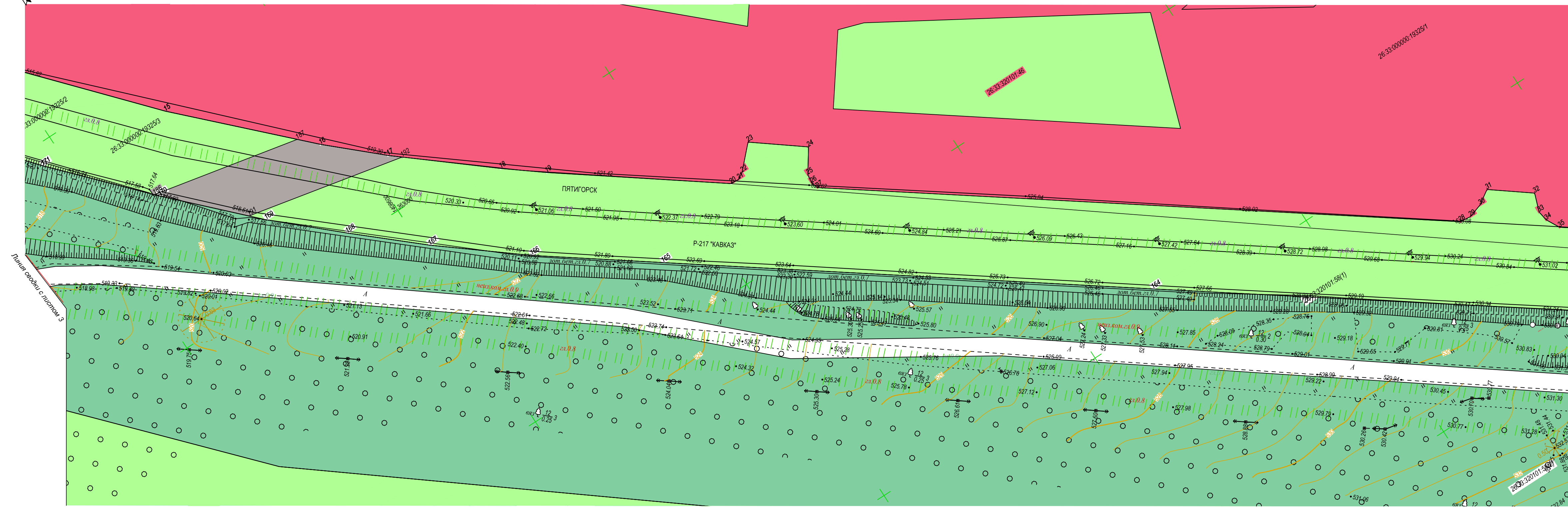
Территориальные зоны МО Этокский сельсовет

- Зона транспортной инфраструктуры
- Производственная зона
- Зона сельскохозяйственных угодий

01-18 ППМ				
Подводящий водовод к х. Хорошевский Предгорного района Ставропольского края				
Кол.уч.	Лист	№ док.	Подп.	Дата
Директор	Сатин			10.18
Исполнитель	Татаренко			10.18
Том 3. Основная часть				Страница
				Лист
				Листов
Чертеж межевания территории. Красные линии. Границы образуемых и (или) изменяемых земельных участков. М 1:500				ООО "Геотелс"

Име. N подл. / Подл. и дата / Взам. инв. N

Подводящий водовод к х. Хорошевский Предгорного района Ставропольского края.
Чертеж межевания территории. Красные линии. Границы образуемых и (или) изменяемых земельных участков. М 1:500

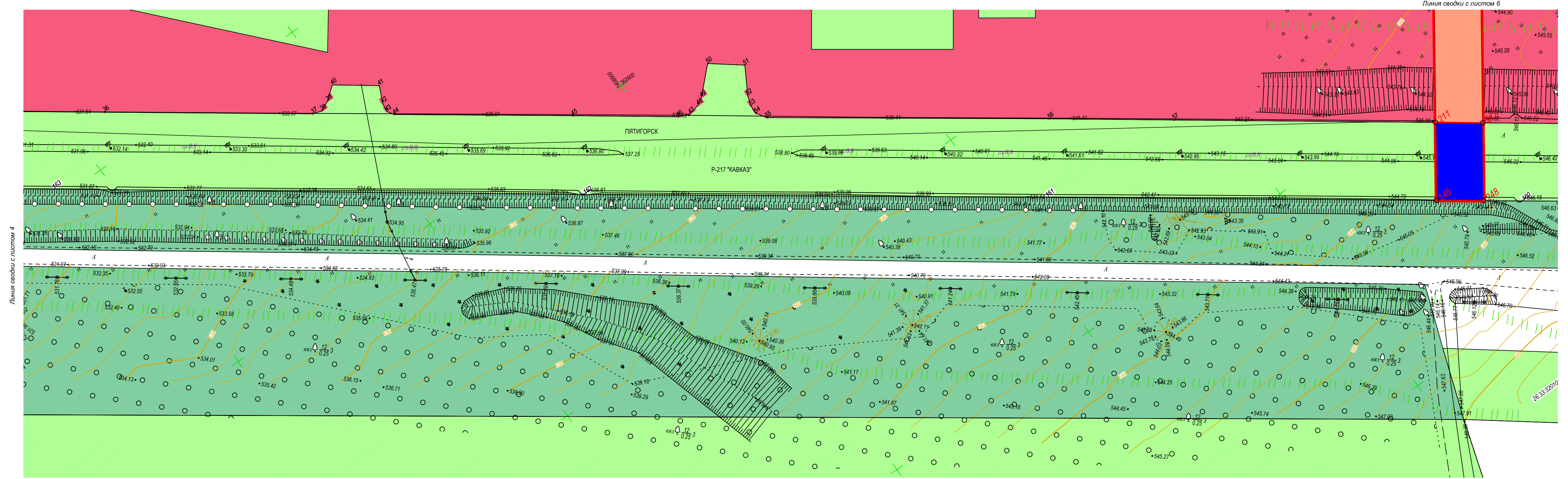
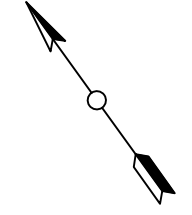


- Условные обозначения:
- 1-2 Полоса отвода подводящего водовода
 - 3-4 Красные линии
 - 1-2 Границы образуемых земельных участков
 - 1-2 Границы образуемых частей существующих земельных участков
 - 26:29:130103:82 Объекты недвижимости стоящие на кадастровом учете
- Территориальные зоны МО г.Пятигорск
- Ж-1 Зона для индивидуального жилищного строительства
 - ТК Транспортно-коммунальная зона
 - Р-1 Зона отдыха(парков)
 - ОД Зона предпринимательства
 - Р-2 Рекреационная зона
 - СХ-2 Зона ведения садоводства
- Территориальные зоны МО Этокский сельсовет
- Зона транспортной инфраструктуры
 - Производственная зона
 - Зона сельскохозяйственных угодий

01-18 ППМ				
Подводящий водовод к х. Хорошевский Предгорного района Ставропольского края				
Калуч	Лист	№ док.	Прот	Дата
Директор	Сатин			10.18
Исполнитель	Татаренко			10.18
Том 3. Основная часть			Страница	Лист
			11	11
Чертеж межевания территории. Красные линии. Границы образуемых и (или) изменяемых земельных участков. М 1:500				
ООО "Геомелс"				

Име. N подл.
Попл. и дата
Взам. инв. N

Подводящий водовод к х. Хорошевский Предгорного района Ставропольского края.
Чертеж межевания территории. Красные линии. Границы образуемых и (или) изменяемых земельных участков. М 1:500



Линия сводки с листом 4

Линия сводки с листом 6

Условные обозначения:

- 1-2 Полоса отвода
- 3-4 подводящего водовода
- Красные линии
- 1-2 Границы образуемых земельных участков
- 3-4 Границы образуемых частей существующих земельных участков
- 26-29-130103.82 Объекты недвижимости стоящие на кадастровом учете

Территориальные зоны МО г.Пятигорск

- Ж-1 Зона для индивидуального жилищного строительства
- ТК Транспортно-коммунальная зона
- Р-1 Зона отдыха(парков)
- ОД Зона предпринимательства
- Р-2 Рекреационная зона
- СХ-2 Зона ведения садоводства

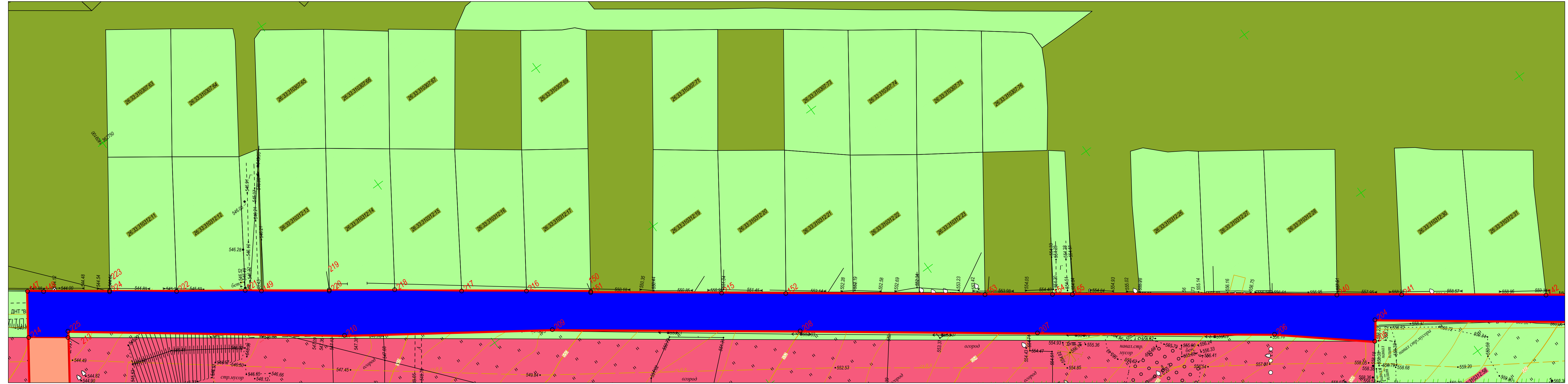
Территориальные зоны МО Этокский сельсовет

- Зона транспортной инфраструктуры
- Производственная зона
- Зона сельскохозяйственных угодий

				01-18 ППМ		
				Подводящий водовод к х. Хорошевский Предгорного района Ставропольского края		
Кол.уч.	Лист	№ док.	Подп.	Дата		
Директор	Сатин			10.18	Том 3. Основная часть	Страница 5
Исполнитель	Татаренко			10.18	Лист 11	Листов 11
				Чертеж межевания территории. Красные линии. Границы образуемых и (или) изменяемых земельных участков. М 1:500		
				ООО "Геотелс"		

Име. N подл. Попл. и дата. Взам. инв. N

Подводящий водовод к х. Хорошевский Предгорного района Ставропольского края.
Чертеж межевания территории. Красные линии. Границы образуемых и (или) изменяемых земельных участков. М 1:500



Линия сводки с листом 5

Линия сводки с листом 7

Име. № подл. Подп. и дата. Взам. инв. №

Условные обозначения:

- 1-2 Полоса отвода подводящего водовода
- 3-4 Красные линии
- 1-2 Границы образуемых земельных участков
- 3-4 Границы образуемых частей существующих земельных участков
- 26:29:130103:82 Объекты недвижимости стоящие на кадастровом учете

Территориальные зоны МО г.Пятигорск:

- Ж-1 Зона для индивидуального жилищного строительства
- ТК Транспортно-коммунальная зона
- Р-1 Зона отдыха(парков)
- ОД Зона предпринимательства
- Р-2 Рекреационная зона
- СХ-2 Зона ведения садоводства

Территориальные зоны МО Этокский сельсовет:

- Зона транспортной инфраструктуры
- Производственная зона
- Зона сельскохозяйственных угодий

Кол.уч.	Лист	№ док.	Подп.	Дата
Директор	Сатин			10.18
Исполнитель	Татаренко			10.18

01-18 ПППМ

Подводящий водовод к х. Хорошевский Предгорного района Ставропольского края

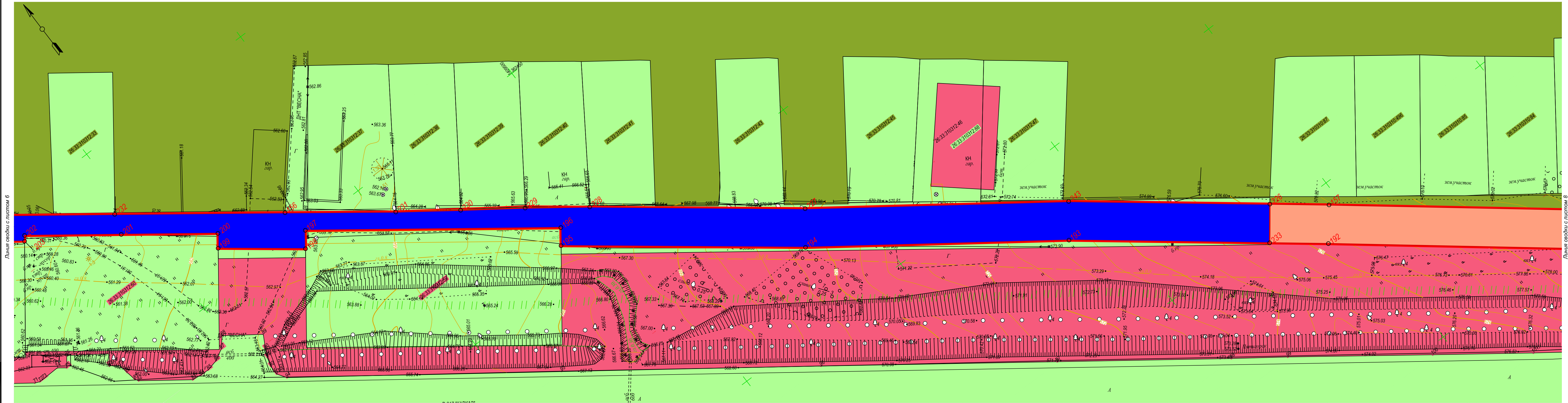
Том 3. Основная часть

Чертеж межевания территории. Красные линии. Границы образуемых и (или) изменяемых земельных участков. М 1:500

Стадия	Лист	Листов
ПМ	6	11

ООО "Геотелс"

Подводящий водовод к х. Хорошевский Предгорного района Ставропольского края.
 Чертеж межевания территории. Красные линии. Границы образуемых и (или) изменяемых земельных участков. М 1:500



Линия съедини с листом 6

Линия съедини с листом 8

- Условные обозначения:
- 1-2 Полоса отвода
 - 3-4 подводящего водовода
 - Красные линии
 - 1-2 Границы образуемых земельных участков
 - 3-4 Границы образуемых частей существующих земельных участков
 - 26:29:130103:82 Объекты недвижимости площадью на кадастровом учете

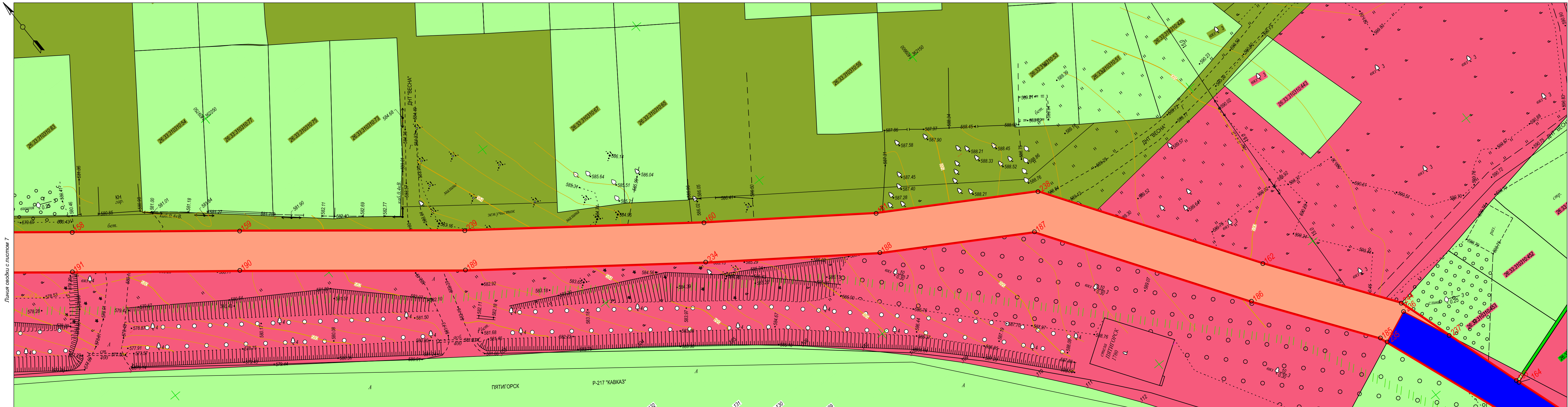
- Территориальные зоны МО г.Пятигорск
- Ж-1 Зона для индивидуального жилищного строительства
 - ТК Транспортно-коммунальная зона
 - Р-1 Зона отдыха(парков)
 - ОД Зона предпринимательства
 - Р-2 Рекреационная зона
 - СХ-2 Зона ведения садоводства

- Территориальные зоны МО Этокский сельсовет
- Зона транспортной инфраструктуры
 - Производственная зона
 - Зона сельскохозяйственных угодий

				01-18 ПППМ		
				Подводящий водовод к х. Хорошевский Предгорного района Ставропольского края		
Кол.уч.	Лист	№ док.	Подп.	Дата		
Директор	Сатин			10.18	Том 3. Основная часть	Страница 7
Исполнитель	Татаренко			10.18	Лист 7	Листов 11
				Чертеж межевания территории. Красные линии. Границы образуемых и (или) изменяемых земельных участков. М 1:500		
				ООО "Геометрис"		

Име. № подл. Попл. и дата. Взам. инв. №

Подводящий водовод к х. Хорошевский Предгорного района Ставропольского края.
Чертеж межевания территории. Красные линии. Границы образуемых и (или) изменяемых земельных участков. М 1:500



Линия сводки с листом 7

Линия сводки с листом 9

Условные обозначения:

- 1-2 Полоса отвода подводящего водовода
- 3-4 Красные линии
- 1-2 Границы образуемых земельных участков
- 3-4 Границы образуемых частей существующих земельных участков
- 26:29:130103:82 Объекты недвижимости стоящие на кадастровом учете

Территориальные зоны МО г.Пятигорск

- Ж-1 Зона для индивидуального жилищного строительства
- ТК Транспортно-коммунальная зона
- Р-1 Зона отдыха(парков)
- од Зона предпринимательства
- Р-2 Рекреационная зона
- СХ-2 Зона ведения садоводства

Территориальные зоны МО Этокский сельсовет

- Зона транспортной инфраструктуры
- Производственная зона
- Зона сельскохозяйственных угодий

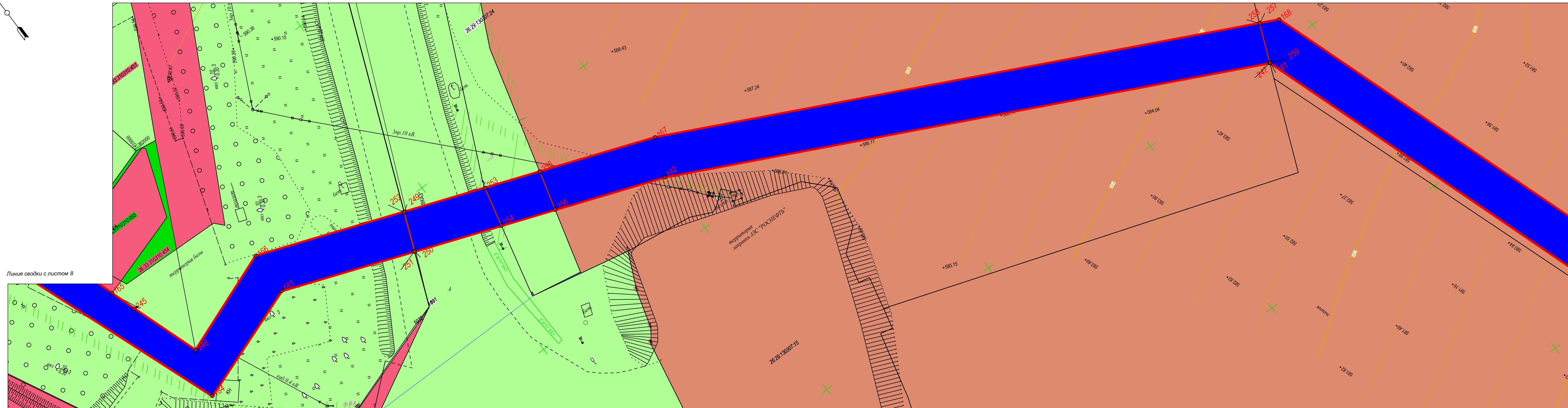
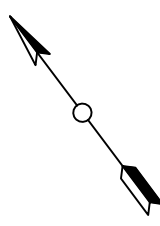
Кол.уч.	Лист	№ док.	Подп.	Дата
Директор	Сатин			10.18
Исполнитель	Татаренко			10.18

01-18 ППМ		
Подводящий водовод к х. Хорошевский Предгорного района Ставропольского края		
Том 3. Основная часть		
Стадия	Лист	Листов
ПМ	8	11
Чертеж межевания территории. Красные линии. Границы образуемых и (или) изменяемых земельных участков. М 1:500		

ООО "Геомелс"

Име. N подл. Подп. и дата. Взам. инв. N

Подводящий водовод к х. Хорошевский Предгорного района Ставропольского края.
 Чертеж межевания территории. Красные линии. Границы образуемых и (или) изменяемых земельных участков. М 1:500



Линия сводки с листом 8

Линия сводки с листом 10

- Условные обозначения:
- 1-2 Полоса отвода подводящего водовода
 - 3-4 Красные линии
 - 1-2 Границы образуемых земельных участков
 - 3-4 Границы образуемых частей существующих земельных участков
 - 26-29-130103-82 Объекты недвижимости стоящие на кадастровом учете

- Территориальные зоны МО г.Пятигорск
- Ж-1 Зона для индивидуального жилищного строительства
 - ТК Транспортно-коммунальная зона
 - Р-1 Зона отдыха(парков)
 - ОД Зона предпринимательства
 - Р-2 Рекреационная зона
 - СХ-2 Зона ведения садоводства

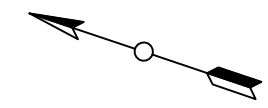
- Территориальные зоны МО Этокский сельсовет
- Зона транспортной инфраструктуры
 - Производственная зона
 - Зона сельскохозяйственных угодий

Кол.уч.	Лист	№ док.	Подп.	Дата
Директор	Сатин			10.18
Исполнитель	Татаренко			10.18

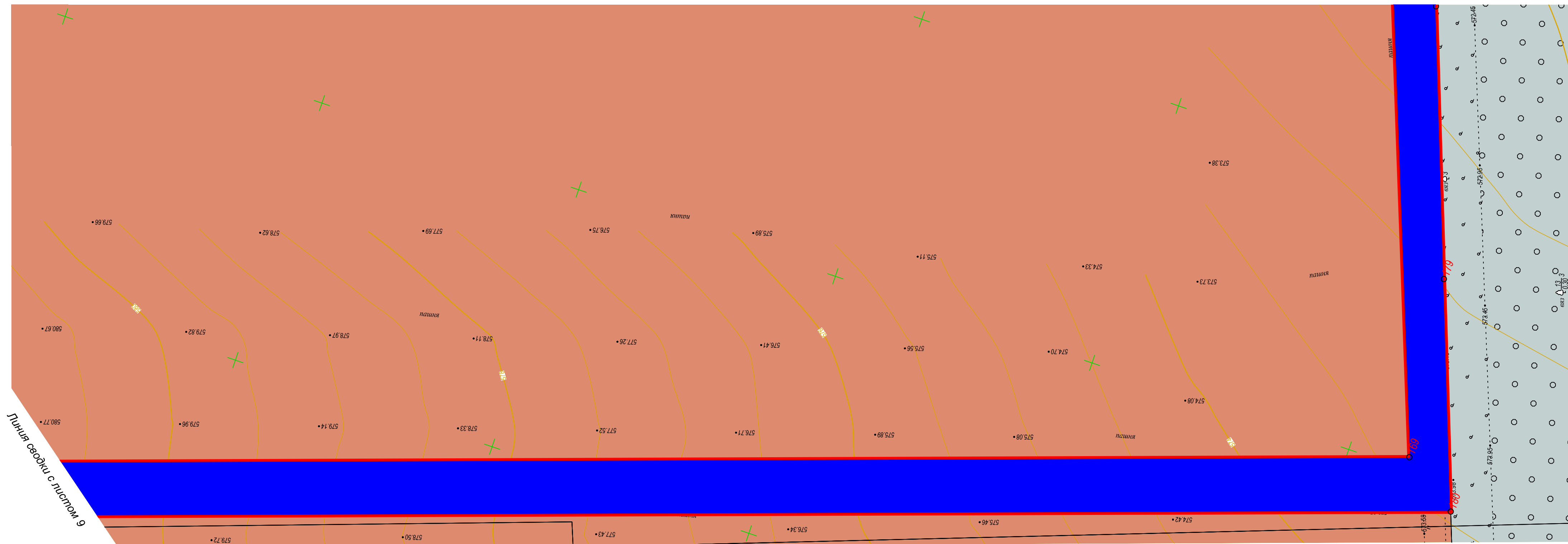
01-18 ППМ		
Подводящий водовод к х. Хорошевский Предгорного района Ставропольского края		
Том 3. Основная часть	Стадия	Лист
	ПМ	9
		11
Чертеж межевания территории. Красные линии. Границы образуемых и (или) изменяемых земельных участков. М 1:500		
ООО "Геотелс"		

Име. N подл. / Подп. и дата / Взам. инв. N

Подводящий водовод к х. Хорошевский Предгорного района Ставропольского края.
 Чертеж межевания территории. Красные линии. Границы образуемых и (или) изменяемых земельных участков. М 1:500



Линия сводки с листом 11



Линия сводки с листом 9

- Условные обозначения:
- 1-2 Полоса отвода подводящего водовода
 - 3-4 Красные линии
 - 1-2 Границы образуемых земельных участков
 - 1-2 Границы образуемых частей существующих земельных участков
 - 3-4 Объекты недвижимости спящие на кадастровом учете

- Территориальные зоны МО г.Пятигорск
- Ж-1 Зона для индивидуального жилищного строительства
 - ТК Транспортно-коммунальная зона
 - Р-1 Зона отдыха(парков)
 - Од Зона предпринимательства
 - Р-2 Рекреационная зона
 - Сх-2 Зона ведения садоводства

- Территориальные зоны МО Этокский сельсовет
- Зона транспортной инфраструктуры
 - Производственная зона
 - Зона сельскохозяйственных угодий

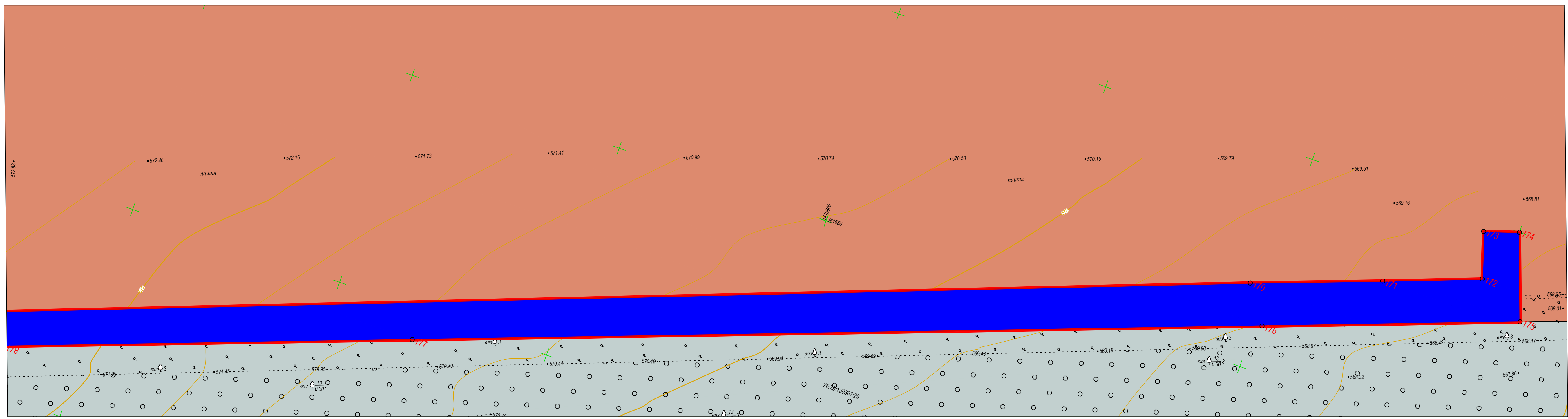
Кол.уч.	Лист	Подп.	Дата
Директор	Сатин	<i>[Signature]</i>	10.18
Исполнитель	Татаренко	<i>[Signature]</i>	10.18

01-18 ППМ		
Подводящий водовод к х. Хорошевский Предгорного района Ставропольского края		
Том 3. Основная часть	Стадия ПМ	Лист 10
Чертеж межевания территории. Красные линии. Границы образуемых и (или) изменяемых земельных участков. М 1:500		
ООО "Геомелс"		

Име. N подл. / Подп. и дата / Взам. инв. N

Подводящий водовод к х. Хорошевский Предгорного района Ставропольского края.
 Чертеж межевания территории. Красные линии. Границы образуемых и (или) изменяемых земельных участков. М 1:500

Линия сводки с листом 10



- Условные обозначения:
- 1-2 Полоса отвода подводящего водовода
 - 3-4 Красные линии
 - 1-2 Границы образуемых земельных участков
 - 3-4 Границы образуемых частей существующих земельных участков
 - 26.29.130103.82 Объекты недвижимости стоящие на кадастровом учете

- Территориальные зоны МО г.Пятигорск
- Ж-1 Зона для индивидуального жилищного строительства
 - ТК Транспортно-коммунальная зона
 - Р-1 Зона отдыха(парков)
 - ОД Зона предпринимательства
 - Р-2 Рекреационная зона
 - СХ-2 Зона ведения садоводства

- Территориальные зоны МО Этокский сельсовет
- Зона транспортной инфраструктуры
 - Производственная зона
 - Зона сельскохозяйственных угодий

					01-18 ПППМ		
					Подводящий водовод к х. Хорошевский Предгорного района Ставропольского края		
Кол.уч.	Лист	№ док.	Подп.	Дата	Том 3. Основная часть		
Директор	Сатин			10.18	Стадия	Лист	Листов
Исполнитель	Татаренко			10.18	ПМ	11	11
					Чертеж межевания территории. Красные линии. Границы образуемых и (или) изменяемых земельных участков. М 1:500		
					ООО "Геотелс"		

Име. № подл. Подп. и дата. Взам. инв. №



Общество с ограниченной ответственностью «Геотелс»

*355029, Ставропольский край, г. Ставрополь, пр. Кулакова, 13-Г корпус 3, офис 324, тел.22-10-72
ИНН 2635826682, КПП 263501001, ОГРН 1142651000953, Р/с 40702810960100004800
в Ставропольском отделении № 5230 ОАО «СБЕРБАНК РОССИИ» г. Ставрополь,
доп.офис № 5230/0155, БИК 040702660, к/с 3010181060000000660*

**Подготовка документации по планировке территории (проект
планировки территории и проект межевания территории) для
проектирования и строительства объекта: Подводящий водовод к
х. Хорошевский Предгорного района Ставропольского края**

ПРОЕКТ МЕЖЕВАНИЯ ТЕРРИТОРИИ

02-18ППМ

**ТОМ 3
Основная часть**

**Раздел 2
Текстовая часть**

г. Ставрополь, 2018



Общество с ограниченной ответственностью «Геотелс»

355029, Ставропольский край, г. Ставрополь, пр. Кулакова, 13-Г корпус 3, офис 324, тел.22-10-72
ИНН 2635826682, КПП 263501001, ОГРН 1142651000953, Р/с 40702810960100004800
в Ставропольском отделении № 5230 ОАО «СБЕРБАНК РОССИИ» г. Ставрополь,
доп.офис № 5230/0155, БИК 040702660, к/с 30101810600000000660

Подготовка документации по планировке территории (проект планировки территории и проект межевания территории) для проектирования и строительства объекта: Подводящий водовод к х. Хорошевский Предгорного района Ставропольского края

ПРОЕКТ МЕЖЕВАНИЯ ТЕРРИТОРИИ

02-18ППИМ

**ТОМ 3
Основная часть**

**Раздел 2
Текстовая часть**

Директор



Сатин А. С.

г. Ставрополь, 2018

Инд. № подл.	Подпись и дата	Взам. инв. №

СОСТАВ ДОКУМЕНТАЦИИ ПО ПЛАНИРОВКЕ ТЕРРИТОРИИ

Состав документации		Примечание
ПРОЕКТ ПЛАНИРОВКИ ТЕРРИТОРИИ		
ТОМ 1. ОСНОВНАЯ ЧАСТЬ		
Раздел 1. Графическая часть		
ПП-1	Чертеж планировки территории. Красные линии. М 1:500	
ПП-2	Чертеж планировки территории. Границы зоны планируемого размещения объекта. М 1:500	
Раздел 2. Положение о размещении объектов. Текстовая часть		
ТОМ 2. МАТЕРИАЛЫ ПО ОБОСНОВАНИЮ		
Раздел 3. Графическая часть		
ПП-1	Карта (фрагмент карты) планировочной структуры территорий г. Пятигорск, х. Хорошевский с отображением границ элементов планировочной структуры. М 1:5000	
ПП-2	Схема использования территории в период подготовки проекта планировки территории. М 1:500	
-	Схема организации улично-дорожной сети и движения транспорта	<i>Не разрабатывается в связи с отсутствием в составе объекта проектируемых автомобильных дорог и железнодорожного транспорта</i>
-	Схема вертикальной планировки территории, инженерной подготовки и инженерной защиты территории.	<i>Не разрабатывается в связи с отсутствием в составе объекта проектируемых площадных объектов и автомобильных дорог</i>
-	Схема границ территорий объектов культурного наследия	<i>Не разрабатывается в связи с отсутствием в границах подготовки документации по планировке территории объектов культурного наследия</i>
ПП-3	Схема границ зон с особыми условиями использования территорий. М 1:500	
ПП-4	Схема конструктивных и планировочных решений. М 1:500	
Раздел 4. Пояснительная записка. Текстовая часть		
ПРОЕКТ МЕЖЕВАНИЯ ТЕРРИТОРИИ		
ТОМ 3. ОСНОВНАЯ ЧАСТЬ		
Раздел 1. Графическая часть		
ПМ-1	Чертеж межевания территории. Красные линии. Границы образуемых и (или) изменяемых земельных участков. М 1:500	
Раздел 2. Тестовая часть		
ТОМ 4. МАТЕРИАЛЫ ПО ОБОСНОВАНИЮ		
Раздел 3. Графическая часть		

Взам. инв. №

Подпись и дата

Инв. № подл.

ПМ-1	Чертеж межевания территории. Границы существующих земельных участков. Границы зон с особыми условиями использования территории. Местоположение существующих объектов капитального строительства. М 1:500	
------	--	--

Инв. № подл.	Подпись и дата	Взам. инв. №



Изм.	Кол. уч.	Лист	№ док.	Подп.	Дата

02-18ППМ-СД

Лист

Содержание текстовой части

	Наименование	Номер листа
Раздел 2. Тестовая часть		
1	Введение	6
2	Сведения об объекте и его краткая характеристика	8
3	Перечень и сведения о площади образуемых земельных участков, в том числе возможные способы их образования	9
4	Сведения о разрешенном использовании земельных участков, предназначенных для размещения линейного объекта	10
	Приложение А. Перечень образуемых земельных участков, частей земельных участков	
	Приложение Б. Перечень координат характерных точек образуемых земельных участков, частей земельных участков	

Инв. № подл.	Подпись и дата	Взам. инв. №							02-18ППИМ-С		
			Изм.	Кол.	Лист	№ док.	Подп.	Дата	Стадия	Лист	Листов
			Директор		Сатин		10.18	Раздел 2. Текстовая часть	пм	1	1
			Кад. инженер		Сатин		10.18		ООО «Геотелс»		

1. Введение



Разработка проекта межевания территории выполнена в соответствии с требованиями Градостроительного кодекса РФ от 29.12.2004 N 190-ФЗ (ред. от 19.12.2016) (с изм. и доп., вступ. в силу с 01.01.2017) (далее – ГрК РФ) на основании договора на выполнение работ по подготовке документации по планировке территории (проект планировки территории и проект межевания территории) линейного объекта «Подводящий водовод к х. Хорошевский Предгорного района Ставропольского края».

Согласно ст. 43 ГрК РФ подготовка проекта межевания территории осуществляется применительно к территории, расположенной в границах одного или нескольких смежных элементов планировочной структуры, границах определенной правилами землепользования и застройки территориальной зоны и (или) границах установленной схемой территориального планирования муниципального района, генеральным планом поселения, городского округа функциональной зоны.

2. Подготовка проекта межевания территории осуществляется для:

1) определения местоположения границ образуемых и изменяемых земельных участков;

2) установления, изменения, отмены красных линий для застроенных территорий, в границах которых не планируется размещение новых объектов капитального строительства, а также для установления, изменения, отмены красных линий в связи с образованием и (или) изменением земельного участка, расположенного в границах территории, применительно к которой не предусматривается осуществление деятельности по комплексному и устойчивому развитию территории, при условии, что такие установление, изменение, отмена влекут за собой исключительно изменение границ территории общего пользования.

Взам. инв. №							02-18ППИМ.ТЧ					
	Подпись и дата											
Инв. № подл.	Изм.	Кол.	Лист	№ док.	Подп.	Дата	Раздел 2. Текстовая часть					
	Директор		Сатин			11.18				Стадия	Лист	Листов
										пм	1	6
	Кад. инженер		Сатин			11.18				ООО «Геотелс»		

Система координат, в соответствии с приказом Федеральной службы земельного кадастра России от 28.03.2002 г. № П/256, принята МСК26 от СК-95.

В процессе разработки проекта использовались следующие материалы и нормативно-правовые документы:

- Градостроительным кодексом Российской Федерации от 29.12.2004 г. № 190-ФЗ;

- Земельным кодексом Российской Федерации от 25 октября 2001 г. № 136-ФЗ;

- Водным кодексом Российской Федерации от 03 июня 2006 г. № 73-ФЗ;

- СП 42.13330.2011 «Градостроительство. Планировка и застройка городских и сельских поселений» актуализированная редакция СНиП 2.07.01-89*;

- Генеральным планом муниципального образования Этокский сельсовет Предгорного района Ставропольского края, утвержденным решением совета депутатов муниципального образования Этокский сельсовет Предгорного района Ставропольского края от 9 апреля 2018 года № 37

Инв. № подл.	Подпись и дата	Взам. инв. №					02-18ППМ.ТЧ	Лист
			Изм.	Кол. уч.	Лист	№ док.		

- Правилами землепользования и застройки муниципального образования Этокский сельсовет Предгорного района Ставропольского края, утвержденными решением Совета депутатов Этокского сельсовета Предгорного района Ставропольского края от 19 января 2018 г. № 26 (в редакции от 19 сентября 2018 г. № 60).

- Генеральным планом муниципального образования города-курорта Пятигорска, утвержденным решением думы города Пятигорска Ставропольского края от 28 июля 2009 г. № 68 – 45 ГД (с изменениями от 29 июня 2018 г. № 25 – 27 РД).

- Правилами землепользования и застройки муниципального образования города-курорта Пятигорска, утвержденными решением думы города Пятигорска Ставропольского края от 12 ноября 2014 года №35-47 РД (с изменениями от 27.09.2018 г. №28-28 РД).

- СНиП 11-04-2003 «Инструкция о порядке разработки, согласования, экспертизы и утверждения градостроительной документации» в части не противоречащей Градостроительному кодексу РФ;

- СП 31.13330.2012 Водоснабжение. Наружные сети и сооружения;

- СНиП 2.04.02-84. «Водоснабжение. Наружные сети и сооружения»;

- СНи-П2.04.02-84*;

- Приказом министерства строительства и архитектуры Ставропольского края от 06.11.2018 № 363 «О подготовке документации по планировке территории (проекта планировки и проекта межевания территории) для размещения линейного объекта «Подводящий водовод к х. Хорошевский Предгорного района Ставропольского края» на территории муниципального образования Этокского сельсовета Предгорного района Ставропольского края, города-курорта Пятигорска Ставропольского края и по выполнению инженерных изысканий».

Интв. № подл.	Взам. инв. №
Подпись и дата	

Изм.	Кол. уч.	Лист	№ док.	Подп.	Дата

02-18ППМ.ТЧ

Лист

собственности, а также на земельных участках, находящихся в государственной и частной собственности. Сведения о земельных участках, на которых предполагается разместить объект, представлены в проекте межевания территории.

В соответствии с данными Единого государственного реестра недвижимости (далее – ЕГРН) проектируемый водопровод располагается в кадастровых кварталах 26:33:290203, 26:33:290202, 26:33:290207, 26:33:290206, 26:33:290211, 26:33:290212, 26:33:290216, 26:33:290215, 26:29:130226, 26:33:290217, 26:33:320101, 26:33:310312, 26:33:310310, 26:29:130307, 26:33:000000.

Перечень образуемых земельных участков, частей земельных участков представлен в **Приложении А**. Перечень координат характерных точек образуемых земельных участков, частей земельных участков представлен в **Приложении Б**.

Резервирование и (или) изъятие земельных участков для государственных или муниципальных нужд не требуется.

Границы зон действия установленных публичных сервитутов на проектируемой территории отсутствуют.

На земельные участки, учтенные в ЕГРН, находящиеся в государственной или муниципальной собственности в соответствии со ст. 39.23 Земельного кодекса РФ для размещения линейного объекта необходимо установление сервитута.

4. Сведения о разрешенном использовании земельных участков, предназначенных для размещения линейного объекта

В соответствии со ст. 36 ГрК РФ действие градостроительного регламента не распространяется на земельные участки, предназначенные для размещения линейных объектов и (или) занятые линейными объектами. Так как проектируемый водопровод является линейным объектом, то разрешенное использование земельных участков, предназначенных для размещения данного

Взам. инв. №							Лист
Подпись и дата							02-18ППМ.ТЧ
Инв. № подл.	Изм.	Кол. уч.	Лист	№ док.	Подп.	Дата	

объекта устанавливается согласно классификатору видов разрешенного использования земельных участков (утв. Приказ Министерства экономического развития РФ от 1 сентября 2014 г. № 540 "Об утверждении классификатора видов разрешенного использования земельных участков") и имеет следующее наименование с соответствующим кодом вида разрешенного использования земельного участка и его описанием:

Код 3.1 Коммунальное обслуживание (Размещение объектов капитального строительства в целях обеспечения физических и юридических лиц коммунальными услугами, в частности: поставки воды, тепла, электричества, газа, предоставления услуг связи, отвода канализационных стоков, очистки и уборки объектов недвижимости (котельных, водозаборов, очистных сооружений, насосных станций, водопроводов, линий электропередачи, трансформаторных подстанций, газопроводов, линий связи, телефонных станций, канализаций, стоянок, гаражей и мастерских для обслуживания уборочной и аварийной техники, а также зданий или помещений, предназначенных для приема физических и юридических лиц в связи с предоставлением им коммунальных услуг).

Инв. № подл.	Подпись и дата	Взам. инв. №							Лист
Изм.	Кол. уч.	Лист	№ док.	Подп.	Дата	02-18ППМ.ТЧ			

Приложение А. Перечень образуемых земельных участков, частей земельных участков

№ п/п	Кадастровый номер земельного участка или номер кадастрового квартала	Площадь земельного участка, кв.м	Вид права	Правообладатель	Категория земель	Разрешенное использование	Номер образуемого земельного участка/части земельного участка	Площадь образуемого земельного участка/части земельного участка, кв.м	Разрешенное использование образуемого земельного участка/характеристика части
1	26:33:000000	-	Государственная собственность не разграничена	-	Земли населенных пунктов	-	26:33:000000:3У1	12875	Коммунальное обслуживание
2	26:33:000000:18793	80742	Собственность	Муниципальное образование город-курорт Пятигорск	Земли населенных пунктов	под объектом уличной сети города - улица 3-я Линия	26:33:000000:18793/чзу1	253	для проектирования и строительства объекта: Подводящий водовод к х. Хорошевский Предгорного района Ставропольского края
3	26:33:000000:18537	23937	Собственность	Муниципальное образование город-курорт Пятигорск	Земли населенных пунктов	под объектом уличной сети города-улица 2-ой Юцкий спуск	26:33:000000:18537/чзу1(1) 26:33:000000:18537/чзу1(2) 26:33:000000:18537/чзу1(3)	3683	для проектирования и строительства объекта: Подводящий водовод к х. Хорошевский Предгорного района Ставропольского края

4	26:33:000000:18526	41560	Собственность	Муниципальное образование город-курорт Пятигорск	Земли населенных пунктов	под объектом уличной сети города - улица 2-я Линия	26:33:000000:18526/чзу1	256	для проектирования и строительства объекта: Подводящий водовод к х. Хорошевский Предгорного района Ставропольского края
	26:33:000000:18616	23296	Собственность	Муниципальное образование город-курорт Пятигорск	Земли населенных пунктов	под объектом уличной сети города - улица 1-я Линия	26:33:000000:18616/чзу1	154	для проектирования и строительства объекта: Подводящий водовод к х. Хорошевский Предгорного района Ставропольского края
	26:33:000000:18571	24931	Собственность	Муниципальное образование город-курорт Пятигорск	Земли населенных пунктов	под объектом уличной сети города- улица 1-й Юцкий спуск	26:33:000000:18571/чзу1	84	для проектирования и строительства объекта: Подводящий водовод к х. Хорошевский Предгорного района Ставропольского края
	26:33:000000:19325	35901	Собственность	Муниципальное образование город-курорт Пятигорск	Земли населенных пунктов	под объектом уличной сети города - автомобильная дорога "Подъезд № 2 к городу Пятигорску" со стороны города Нальчик	26:33:000000:19325/чзу1	165	для проектирования и строительства объекта: Подводящий водовод к х. Хорошевский Предгорного района Ставропольского края

26:33:310312:86	9642	Собственность	Муниципальное образование город-курорт Пятигорск	Земли населенных пунктов	Садоводство	26:33:310312:86/чзу1	6440	для проектирования и строительства объекта: Подводящий водовод к х. Хорошевский Предгорного района Ставропольского края
		Аренда	Садоводческое некоммерческое товарищество собственников недвижимости "ВЕСНА" массива 15					
26:29:130334:2	50000	Собственность	Андреев Игорь Владимирович	Земли сельскохозяйственного назначения	Для сельскохозяйственного производства	26:29:130334:2/чзу1	1299	для проектирования и строительства объекта: Подводящий водовод к х. Хорошевский Предгорного района Ставропольского края
26:29:130307:24	1452	Собственность	Российская Федерация	"Земли промышленности, энергетики, транспорта, связи, радиовещания, телевидения, информатики, земли для обеспечения космической деятельности, земли обороны, безопасности и земли иного специального назначения"	для использования под автодорогой	26:29:130307:24/чзу1	140	для проектирования и строительства объекта: Подводящий водовод к х. Хорошевский Предгорного района Ставропольского края
		Постоянное (бессрочное) пользование	Федеральное казенное учреждение "Управление федеральных автомобильных дорог "Кавказ" Федерального дорожного агентства"					

	26:29:000000:2396	235248	Собственность Постоянное (бессрочное) пользование	Российская Федерация Федеральное казенное учреждение "Управление федеральных автомобильных дорог "Кавказ" Федерального дорожного агентства"	"Земли промышленности, энергетики, транспорта, связи, радиовещания, телевидения, информатики, земли для обеспечения космической деятельности, земли обороны, безопасности и земли иного специального назначения"	для использования под автодорогой	26:29:000000:2396/чзу1	216	для проектирования и строительства объекта: Подводящий водовод к х. Хорошевский Предгорного района Ставропольского края
	26:29:130307:12	52600	Собственность	Андреева Ульяна Эдуардовна	Земли сельскохозяйственного назначения	Для осуществления прочей хозяйственной деятельности	26:29:130307:12/чзу1	1811	для проектирования и строительства объекта: Подводящий водовод к х. Хорошевский Предгорного района Ставропольского края
	26:29:130307:89	550787	Собственность	Андреева Ульяна Эдуардовна	Земли сельскохозяйственного назначения	Для сельскохозяйственного производства	26:29:130307:89/чзу1	7289	для проектирования и строительства объекта: Подводящий водовод к х. Хорошевский Предгорного района Ставропольского края
							ИТОГО для размещения объекта	34665	

Приложение Б. Перечень координат характерных точек образуемых земельных участков, частей земельных участков

Обозначение характерных точек границы	Координаты, м	
	X	Y
	26:33:000000:3У1	
101	363010.8256	1407615.8213
95	363010.9400	1407615.9000
96	362998.6100	1407637.2100
97	362994.8600	1407643.2500
98	362997.3600	1407645.3300
99	362988.4000	1407658.4500
100	362983.7100	1407661.0800
109	362976.1700	1407672.1300
76	362991.5280	1407645.8635
109	362976.1700	1407672.1300
102	362976.9400	1407672.7300
103	362972.6900	1407678.8000
104	362971.2300	1407678.4800
105	362969.6900	1407681.2800
106	362967.7000	1407684.1900
72	362967.0000	1407683.6100
107	362968.9300	1407680.7400
108	362970.4900	1407678.0400
73	362970.9180	1407677.4123
74	362972.2600	1407677.9000
75	362975.9600	1407672.6700
140	362902.7506	1407792.8703
114	362903.4800	1407793.5800
139	362895.3700	1407803.5200
138	362892.9000	1407806.5900
137	362893.4200	1407806.9400
136	362891.5800	1407809.5400
135	362891.2000	1407809.3300
134	362888.6600	1407813.3100
133	362889.1400	1407813.6300
132	362887.4800	1407816.1500
131	362887.0000	1407815.9100
130	362884.3300	1407820.1900
129	362884.8300	1407820.5100
128	362883.1900	1407822.9700
127	362882.7419	1407822.6573
126	362881.5400	1407824.3800
125	362877.1300	1407831.4700
61	362872.3600	1407839.0800
62	362890.3800	1407807.6500
63	362902.1100	1407794.1700

61	362872.3600	1407839.0800
124	362876.4500	1407841.4000
123	362872.6700	1407848.1900
122	362870.8700	1407847.3400
121	362868.4800	1407851.6600
120	362866.8700	1407851.0500
119	362864.9400	1407854.2300
118	362861.8716	1407858.9784
60	362866.6878	1407851.0500
141	362864.6193	1407873.7204
14	362849.0064	1407905.3184
15	362899.3159	1407958.4040
16	362872.2824	1407984.0028
17	362900.1169	1408025.3661
18	362939.9589	1408072.5315
19	362963.7957	1408102.0578
142	363009.3244	1408160.8768
143	363004.2000	1408165.1800
144	363011.7200	1408174.6700
145	363017.5527	1408171.4913
21	363021.7452	1408176.8988
22	362997.4197	1408196.5283
23	362999.7651	1408217.6900
24	363005.6689	1408245.5946
25	363024.8599	1408271.8956
26	363034.1571	1408284.4806
27	363134.6662	1408319.9158
28	363119.9663	1408368.6991
29	363084.6330	1408362.3395
30	363068.9387	1408362.0108
31	363051.5417	1408369.5661
32	363037.3342	1408384.5477
33	363029.6800	1408398.3400
34	363029.3500	1408398.9600
35	363020.8221	1408393.8767
36	363029.1864	1408378.6069
37	363046.8600	1408360.3900
38	363051.1700	1408357.7700
39	363068.8400	1408351.5100
40	363085.6295	1408352.3582
41	363112.9636	1408357.2780
42	363115.6500	1408355.1700
43	363116.7932	1408350.4808
44	363119.1300	1408345.8600
45	363122.3368	1408326.1722
46	363027.9375	1408292.8912
47	363016.8167	1408277.8375
48	362996.2399	1408249.9828
49	362989.8788	1408219.2687

50	362986.8748	1408192.1648
51	363007.8751	1408175.3308
52	363004.0581	1408170.4104
53	362955.9505	1408108.2597
54	362932.2479	1408078.8996
55	362892.1253	1408031.4021
56	362859.4474	1407982.8412
57	362884.4888	1407958.5558
58	362831.9090	1407908.6720
116	362854.1434	1407871.7335
59	362856.3366	1407868.0899
117	362859.3605	1407863.1121
211	362693.0567	1409035.6078
212	362687.1443	1409043.6757
213	362715.4204	1409063.4669
214	362721.3798	1409055.4318
226	362304.4317	1409635.1466
157	362294.9976	1409647.1803
158	362248.6767	1409705.4362
159	362222.3730	1409738.8539
239	362186.7029	1409783.5628
160	362150.2946	1409832.2348
161	362124.8149	1409867.8619
238	362103.4504	1409903.4039
162	362053.4668	1409936.5644
244	362023.6400	1409957.7200
237	362009.6291	1409962.0987
236	362021.6200	1409956.8400
235	362018.1732	1409948.7697
185	362020.0507	1409948.0739
186	362047.8018	1409928.3222
187	362096.0421	1409896.3183
188	362116.4494	1409862.3687
234	362142.2229	1409826.3306
189	362178.7888	1409777.4481
190	362214.5356	1409732.6430
191	362240.8342	1409699.2318
192	362287.1490	1409640.9835
233	362296.5162	1409629.0351
26:33:000000:18793/чзy1		
1	363115.4931	1407472.6379
2	363110.0424	1407471.4793
91	363103.6336	1407483.3788
90	363097.0208	1407477.8607
86	363097.2700	1407477.4800
87	363096.7461	1407475.4611
88	363104.6477	1407460.1093
89	363117.5722	1407462.8564

26:33:000000:18537/чзy1		
91	363103.6336	1407483.3788
3	363100.3759	1407489.4276
4	363089.9160	1407506.5000
5	363048.9971	1407573.7252
93	363033.1708	1407598.7781
92	363024.6800	1407593.1900
80	363032.4800	1407580.8500
81	363035.6000	1407575.9700
82	363046.0900	1407559.3200
83	363047.9000	1407556.4200
84	363059.4900	1407538.0200
85	363089.5614	1407489.2578
90	363097.0208	1407477.8607
26:33:000000:18526/чзy1		
93	363033.1708	1407598.7781
94	363018.3209	1407622.2852
95	363010.9400	1407615.9000
101	363010.8256	1407615.8213
78	363020.8300	1407600.9900
79	363024.7300	1407595.3700
92	363024.6800	1407593.1900
26:33:000000:18537/чзy2		
94	363018.3209	1407622.2852
95	363010.9400	1407615.9000
96	362998.6100	1407637.2100
97	362994.8600	1407643.2500
98	362997.3600	1407645.3300
99	362988.4000	1407658.4500
100	362983.7100	1407661.0800
109	362976.1700	1407672.1300
102	362976.9400	1407672.7300
103	362972.6900	1407678.8000
104	362971.2300	1407678.4800
105	362969.6900	1407681.2800
106	362967.7000	1407684.1900
72	362967.0000	1407683.6100
71	362958.5800	1407695.4800
70	362947.7217	1407709.6612
69	362945.2800	1407713.0500
68	362943.5000	1407715.3900
67	362925.2100	1407744.1500
66	362923.4100	1407746.9500
65	362919.0339	1407753.4548
64	362921.2582	1407755.3204
110	362910.9703	1407776.1935
111	362913.8500	1407779.1400
112	362915.2600	1407783.1400

113	362916.1925	1407784.6463
10	362934.4703	1407752.2547
9	362930.8854	1407749.7966
8	362950.0967	1407721.9488
7	362999.8404	1407651.4279
6	363015.3459	1407626.9946
26:33:000000:18616/чзy1		
110	362910.9703	1407776.1935
111	362913.8500	1407779.1400
112	362915.2600	1407783.1400
113	362916.1925	1407784.6463
11	362907.2215	1407800.5445
115	362906.7190	1407801.4214
114	362903.4800	1407793.5800
140	362902.7506	1407792.8703
26:33:000000:18537/чзy3		
114	362903.4800	1407793.5800
115	362906.7190	1407801.4214
12	362876.4665	1407854.2137
13	362864.8938	1407873.2644
141	362864.6193	1407873.7204
117	362859.3605	1407863.1121
118	362861.8716	1407858.9784
119	362864.9400	1407854.2300
120	362866.8700	1407851.0500
121	362868.4800	1407851.6600
122	362870.8700	1407847.3400
123	362872.6700	1407848.1900
124	362876.4500	1407841.4000
61	362872.3600	1407839.0800
125	362877.1300	1407831.4700
126	362881.5400	1407824.3800
127	362882.7419	1407822.6573
128	362883.1900	1407822.9700
129	362884.8300	1407820.5100
130	362884.3300	1407820.1900
131	362887.0000	1407815.9100
132	362887.4800	1407816.1500
133	362889.1400	1407813.6300
134	362888.6600	1407813.3100
135	362891.2000	1407809.3300
136	362891.5800	1407809.5400
137	362893.4200	1407806.9400
138	362892.9000	1407806.5900
139	362895.3700	1407803.5200
26:33:000000:18571/чзy1		
142	363009.3244	1408160.8768
143	363004.2000	1408165.1800

144	363011.7200	1408174.6700
145	363017.5527	1408171.4913
26:33:000000:19325/чзy1		
211	362693.0567	1409035.6078
212	362687.1443	1409043.6757
248	362673.6499	1409034.2306
146	362679.5492	1409026.1535
26:33:310312:86/чзy1		
147	362730.9954	1409062.1621
148	362728.5200	1409065.4174
224	362718.5200	1409078.8900
223	362718.7577	1409079.0698
222	362708.4900	1409092.6500
221	362698.3500	1409106.8500
149	362695.7800	1409110.0900
220	362685.5400	1409123.9600
219	362685.7818	1409124.1375
218	362675.9300	1409137.5600
217	362665.5600	1409151.0500
216	362655.7900	1409164.3300
150	362645.9900	1409177.4200
151	362645.7500	1409177.2400
215	362625.9300	1409203.9800
152	362616.1600	1409217.0600
153	362585.8590	1409257.6326
154	362575.7200	1409271.5000
155	362572.7144	1409275.5563
240	362532.6800	1409329.6200
241	362522.9795	1409342.9107
242	362501.1200	1409372.3900
232	362483.2500	1409396.3600
156	362456.9039	1409431.5834
231	362439.7000	1409454.4500
230	362429.9100	1409468.0300
229	362420.2500	1409481.6200
228	362410.3700	1409495.0800
227	362376.2834	1409539.0072
243	362336.4849	1409594.2611
226	362304.4317	1409635.1466
233	362296.5162	1409629.0351
193	362328.4895	1409588.2514
194	362368.2694	1409533.0234
195	362406.8990	1409483.0979
196	362410.6400	1409485.8900
197	362450.1200	1409432.9900
198	362446.2959	1409430.1304
199	362460.0848	1409412.2792
200	362463.1800	1409414.5800
201	362478.1052	1409394.5498

202	362493.0300	1409374.5200
203	362491.8500	1409373.6400
204	362521.8600	1409333.6500
205	362517.4800	1409330.3600
206	362534.0613	1409310.9244
207	362570.0984	1409262.5880
208	362606.3124	1409214.3075
209	362643.9746	1409163.7981
210	362674.1621	1409120.3814
225	362716.7388	1409064.3896
213	362715.4204	1409063.4669
214	362721.3798	1409055.4318
26:29:130334:2/чзy1		
235	362018.1732	1409948.7697
236	362021.6200	1409956.8400
237	362009.6291	1409962.0987
163	361990.0100	1409968.2300
164	361989.2647	1409968.4736
165	361975.1555	1409973.0856
245	361968.8400	1409975.1500
246	361951.4400	1409981.1400
166	361961.1443	1410007.0368
252	361947.8258	1410042.8418
251	361938.5574	1410039.0754
183	361950.5008	1410006.9672
184	361940.0557	1409977.7216
26:29:000000:2396/чзy1		
249	361947.8029	1410042.9034
250	361938.5345	1410039.1370
254	361930.7427	1410060.0842
253	361940.5577	1410062.3812
26:29:130307:24/чзy1		
254	361930.7427	1410060.0842
253	361940.5577	1410062.3812
255	361935.6212	1410075.6523
256	361925.9117	1410073.0719
26:29:130307:12/чзy1		
256	361925.9117	1410073.0719
255	361935.6212	1410075.6523
167	361925.2526	1410103.5269
258	361858.0276	1410239.8168
247	361848.7606	1410235.9988
182	361916.0582	1410099.5616
26:29:130307:89/чзy1		
257	361858.0245	1410239.8244
168	361855.8434	1410244.2451

169	361538.9319	1410352.2339
170	361668.7389	1410695.9492
171	361679.1825	1410724.2974
172	361687.1481	1410745.5496
173	361697.4789	1410742.2564
174	361700.0000	1410750.0000
175	361680.8000	1410756.9300
176	361660.3864	1410701.7397
177	361593.1564	1410519.9765
178	361560.8246	1410432.5641
179	361543.3755	1410385.3887
180	361528.4927	1410345.1517
181	361848.7041	1410236.1132
259	361848.7567	1410236.0065