

ПАСПОРТ
благоустройства дворовой территории
по состоянию на 29 декабря 2017 г.

1. ОБЩИЕ СВЕДЕНИЯ

№ п/п	Наименование показателя	Единица измерения	Значение показателя
1	Адрес (местоположение) многоквартирного дома (многоквартирных домов)		ул. Нежнова, д, 71
2	Кадастровый номер земельного участка (квартала)		26:33:150402:13
3	Численность населения, проживающего в пределах дворовой территории	тыс. человек	0,24
4	Общая площадь дворовой территории	кв. метров	2845,7
5	Оценка уровня благоустройства дворовой территории (благоустроенная/неблагоустроенная)	-	благоустроенная

2. ХАРАКТЕРИСТИКИ ФИЗИЧЕСКОГО СОСТОЯНИЯ

№ п/п	Наименование показателя	Единица измерения	Значение показателя
1	Наличие твердого покрытия, всего в том числе:	кв. метров	2505
	твердого покрытия проездов	кв. метров	2025
	твердого покрытия тротуаров	кв. метров	480
2	Количество площадок, специально оборудованных для отдыха, общения и проведения досуга различными группами населения, всего в том числе	единиц	1
		единиц	1
		единиц	0

	спортивных площадок	единиц	0
	детских площадок		1
	иных площадок		0
3	Площадь площадок, специально оборудованных для отдыха, общения и проведения досуга различными группами населения, всего в том числе:	кв. метров	185
	площадь спортивных площадок	кв. метров	0
	площадь детских площадок	кв. метров	185
	площадь иных площадок	кв. метров	0
4	Наличие элементов благоустройства, всего в том числе:	штук	31
	осветительных приборов	штук	7
	урн	штук	12
	скамеек	штук	12
5	Наличие оборудованной площадки для сбора отходов	единиц	1
6	Наличие озеленения	кв. метров	155,7
7	Наличие приспособлений для маломобильных групп населения, всего в том числе:	штук	0
	опорных поручней	штук	0
	пандусов	штук	0
	съездов	штук	0
8	Потребность в ремонте твердого покрытия, всего в том числе:	кв. метров	-
	твердого покрытия проездов	кв. метров	-
		кв. метров	-

	твёрдого покрытия тротуаров		
9	Потребность в установке элементов благоустройства, всего в том числе:	штук	-
	осветительных приборов	штук	-
	урн	штук	-
	скамеек	штук	-
10	Потребность в установке приспособлений для маломобильных групп населения, всего в том числе:	штук	-
	опорных поручней	штук	-
	пандусов	штук	-
	съездов	штук	-

Приложение: схема дворовой территории с указанием ее размеров, границ, объектов благоустройства на 1 л., в 1 экз.

Дата актуализации паспорта - «29» декабря 2017 год

Председатель
Инвентаризационной комиссии
заведующий отделом
муниципального жилищного контроля
и реформирования ЖКХ
МУ «Управление архитектуры,
строительства и ЖКХ
администрации города Пятигорска»



И.А. Андриянов

Заместитель председателя
Инвентаризационной комиссии
главный специалист отдела
муниципального жилищного контроля
и реформирования ЖКХ
МУ «Управление архитектуры,
строительства и ЖКХ
администрации города Пятигорска»



С.А. Пронский

Секретарь Инвентаризационной комиссии
главный специалист отдела
муниципального жилищного контроля
и реформирования ЖКХ
МУ «Управление архитектуры,
строительства и ЖКХ
администрации города Пятигорска»


 А.С. Михайлова

Члены комиссии:


Инженер технического надзора 1 категории
МБУ «Управление капитального строительства»

 Р.Р. Багдасарян


Заместитель председателя Думы
города Пятигорска (по согласованию)

 В.Б. Бандурин


Заместитель начальника
МКУ «Управление по делам территорий
города Пятигорска»

 А.В. Болквадзе


Заведующий отделом информационного
обеспечения градостроительной деятельности
МУ «Управление архитектуры, строительства
и ЖКХ администрации города Пятигорска»

 Е.В. Смирнова

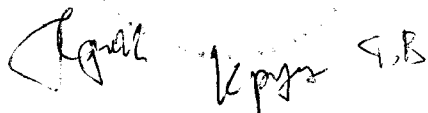
Председатель общественной организации
«ЖКХ Контроль» на территории
города-курорта Пятигорска (по согласованию)

 В.В. Федоренко

Представитель организации,
осуществляющей управление (обслуживание)
многоквартирным домом ООО «Черемушки»

 О.М. Макеев

Представитель собственников
помещений в многоквартирном доме

 С.В.

