

Приложение к Положению об
инвентаризационной комиссии
для обследования
дворовых территорий
города-курорта Пятигорска

ПАСПОРТ
благоустройства дворовой территории
по состоянию на 29 декабря 2017 г.

1. ОБЩИЕ СВЕДЕНИЯ

№ п/п	Наименование показателя	Единица измерения	Значение показателя
1	Адрес (местоположение) многоквартирного дома (многоквартирных домов)		пр-кт. 40 лет Октября, д.51
2	Кадастровый номер земельного участка (квартала)		26:33:130503:17
3	Численность населения, проживающего в пределах дворовой территории	тыс. человек	0,123
4	Общая площадь дворовой территории	кв. метров	2853
5	Оценка уровня благоустройства дворовой территории (благоустроенная/неблагоустроенная)	-	благоустроенная

2. ХАРАКТЕРИСТИКИ ФИЗИЧЕСКОГО СОСТОЯНИЯ

№ п/п	Наименование показателя	Единица измерения	Значение показателя
1	Наличие твердого покрытия, всего в том числе:	кв. метров	2003
	твердого покрытия проездов	кв. метров	1385
	твердого покрытия тротуаров	кв. метров	618
2	Количество площадок, специально оборудованных для отдыха, общения и проведения досуга различными группами населения, всего	единиц	0
	в том числе	единиц	0

	спортивных площадок	единиц	0
	детских площадок	единиц	0
	иных площадок		0
3	Площадь площадок, специально оборудованных для отдыха, общения и проведения досуга различными группами населения, всего в том числе:	кв. метров	0
	площадь спортивных площадок	кв. метров	0
	площадь детских площадок	кв. метров	0
	площадь иных площадок	кв. метров	0
4	Наличие элементов благоустройства, всего в том числе:	штук	20
	осветительных приборов	штук	10
	урн	штук	7
	скамеек	штук	7
5	Наличие оборудованной площадки для сбора отходов	единиц	0
6	Наличие озеленения	кв. метров	850
7	Наличие приспособлений для маломобильных групп населения, всего в том числе:	штук	2
	опорных поручней	штук	2
	пандусов	штук	0
	съездов	штук	0
8	Потребность в ремонте твердого покрытия, всего в том числе:	кв. метров	-
	твердого покрытия проездов	кв. метров	-

	твердого покрытия тротуаров	кв. метров	-
9	Потребность в установке элементов благоустройства, всего в том числе:	штук	-
	осветительных приборов	штук	-
	урн	штук	-
	скамеек	штук	-
10	Потребность в установке приспособлений для маломобильных групп населения, всего в том числе:	штук	-
	опорных поручней	штук	-
	пандусов	штук	-
	съездов	штук	-

Приложение: схема дворовой территории с указанием ее размеров, границ, объектов благоустройства на 1 л., в 1 экз.


Дата актуализации паспорта - «29» декабря 2017 год

Председатель
Инвентаризационной комиссии
заведующий отделом
муниципального жилищного контроля
и реформирования ЖКХ
МУ «Управление архитектуры,
строительства и ЖКХ
администрации города Пятигорска»



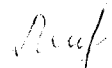
И.А. Андриянов

Заместитель председателя
Инвентаризационной комиссии
главный специалист отдела
муниципального жилищного контроля
и реформирования ЖКХ
МУ «Управление архитектуры,
строительства и ЖКХ
администрации города Пятигорска»




С.А. Пронский

Секретарь Инвентаризационной комиссии
главный специалист отдела
муниципального жилищного контроля
и реформирования ЖКХ
МУ «Управление архитектуры,
строительства и ЖКХ
администрации города Пятигорска»


 А.С. Михайлова

Члены комиссии:

Инженер технического надзора 1 категории
МБУ «Управление капитального строительства»

 Р.Р. Багдасарян

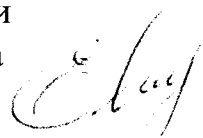
Заместитель председателя Думы
города Пятигорска (по согласованию)

 В.Б. Бандурин


Заместитель начальника
МКУ «Управление по делам территорий
города Пятигорска»

 А.В. Болквадзе


Заведующий отделом информационного
обеспечения градостроительной деятельности
МУ «Управление архитектуры, строительства
и ЖКХ администрации города Пятигорска»

 Е.В. Смирнова

Председатель общественной организации
«ЖКХ Контроль» на территории
города-курорта Пятигорска (по согласованию)

 В.В. Федоренко

Представитель организации,
осуществляющей управление (обслуживание)
многоквартирным домом

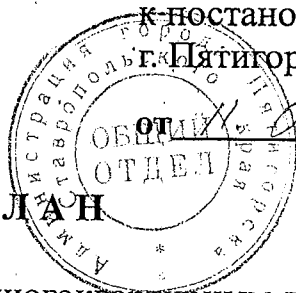


Представитель собственников
помещений в многоквартирном доме



Приложение

к постановлению администрации
г. Пятигорска



2009г. № 279

ПЛАН

земельного участка под многоквартирным домом № 51
и иными входящими в состав дома объектами недвижимости,
расположенными по просп. 40 лет Октября

- *капитальные строения*
- *МКД № 51*
- *капитальные строения*
- *взлетно-посадочные*

