
**Внесение изменений в документацию по планировке территории
(проект планировки территории и проект межевания территории)
линейного объекта
«Реконструкция Бештаугорского шоссе от ПК 8
до границы Предгорного района и города Лермонтова»**

ПРОЕКТ МЕЖЕВАНИЯ ТЕРРИТОРИИ

«Основная часть»

Том 3

**Внесение изменений в документацию по планировке территории
(проект планировки территории и проект межевания территории)
линейного объекта**


**«Реконструкция Бештаугорского шоссе от ПК 8
до границы Предгорного района и города Лермонтова»**

ПРОЕКТ МЕЖЕВАНИЯ ТЕРРИТОРИИ

«Основная часть»

Том 3

Главный инженер



Е.А. Тонконогов

Главный инженер проекта



Д.Н. Макаров

2023

Взам. инв. №

Подпись и дата


Инв. № подл.

Содержание тома

Обозначение	Наименование	Примечание
ПМТ-С	Содержание тома	л. 2
СП	Состав проектной документации	л. 3
ПМТ-ГЧ	Раздел 1. Графическая часть	л. 4-13
ПМТ-ТЧ	Раздел 2. Текстовая часть	л. 14-74



Инв. № подл.	Подпись и дата	Взам. инв. №

Изм.	Кол.	Лист	№док	Подпись	Дата
ГИП		Макаров		<i>[Подпись]</i>	15.12.23
Разработал		Малова		<i>[Подпись]</i>	15.12.23
Н. контр.		Алексеева		<i>[Подпись]</i>	15.12.23

ПМТ-С		
Содержание тома	Стадия	Листов
	П	
		

Состав проектной документации

Номер п/п	Наименование
1	2
Том 1. Проект планировки территории. Основная часть	
1	Раздел 1. Проект планировки территории. Графическая часть
2	Раздел 2. Проект планировки территории. Положение о размещении линейных объектов
Том 2. Материалы по обоснованию проекта планировки территории	
3	Раздел 3. Материалы по обоснованию проекта планировки территории. Графическая часть
4	Раздел 4. Материалы по обоснованию проекта планировки территории. Пояснительная записка
Том 3. Проект межевания территории. Основная часть	
5	Раздел 1. Проект межевания территории. Графическая часть
6	Раздел 2. Проект межевания территории. Текстовая часть
Том 4. Материалы по обоснованию проекта межевания территории	
7	Раздел 3. Материалы по обоснованию проекта межевания территории. Графическая часть
8	Раздел 4. Материалы по обоснованию проекта межевания территории. Пояснительная записка

Изм.	Кол.	Лист	№ док	Подпись	Дата	СП			
ГИП		Макаров			15.12.23	Состав проектной документации	Стадия	Лист	Листов
							П	1	1
									


Взам. инв. №

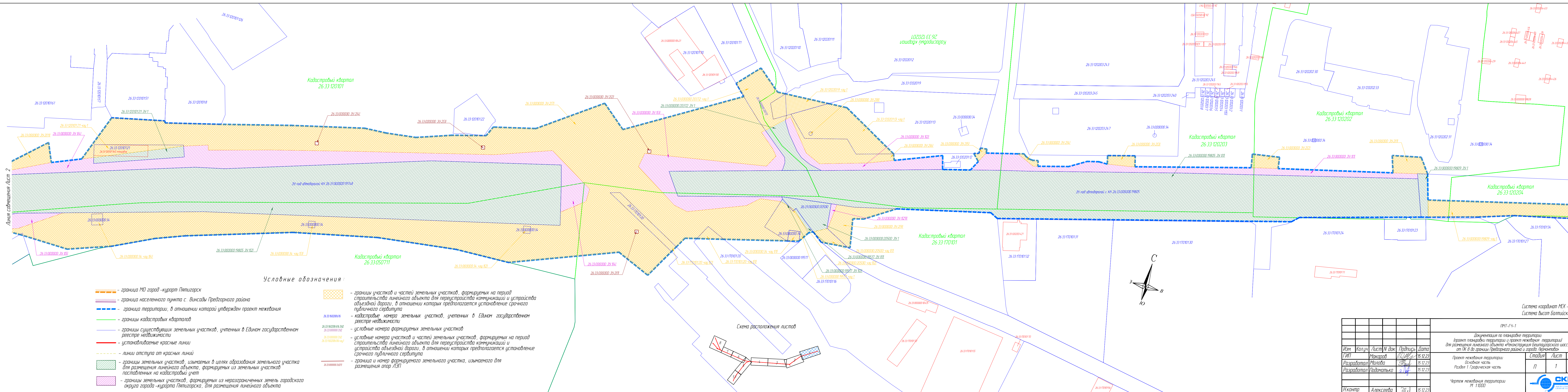
Подпись и дата

Инв. № подл.

Содержание

Чертеж межевания территории.....5-13

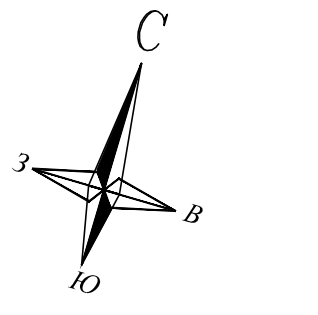
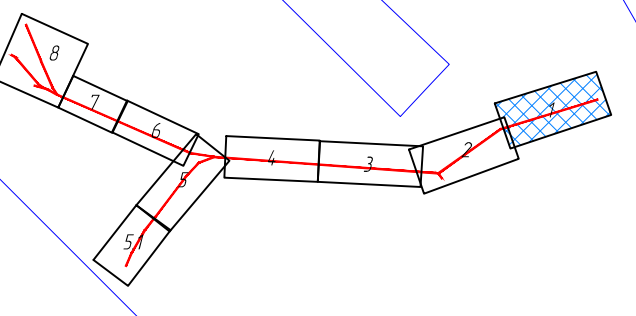
Инв. № подл.	Подпись и дата		Взам. инв. №		ПМТ-ГЧ				
	Изм.	Кол.	Лист	№ док					
	ГИП		Макаров		<i>В. Макаров</i>	15.12.23	Стадия	Лист	Листов
							П	1	10
<p>Раздел 1 Основная часть Графическая часть</p>									



Условные обозначения:

- граница МО город-курорт Пятигорск
- граница населенного пункта с. Висады Предгорного района
- граница территории, в отношении которой утвержден проект межевания
- границы кадастровых кварталов
- границы существующих земельных участков, учтенных в Едином государственном реестре недвижимости
- устанавливаемые красные линии
- линии отступа от красных линий
- границы земельных участков, изымаемых в целях образования земельного участка для размещения линейного объекта, формируемых из земельных участков поставленных на кадастровый учет
- границы земельных участков, формируемых из незарегистрированных земель городского округа города-курорта Пятигорска, для размещения линейного объекта
- границы участков и частей земельных участков, формируемых на период строительства линейного объекта для переустройства коммуникации и устройства обьездной дороги, в отношении которых предполагается установление срочного публичного сервитута
- кадастровые номера земельных участков, учтенных в Едином государственном реестре недвижимости
- условные номера формируемых земельных участков
- условные номера участков и частей земельных участков, формируемых на период строительства линейного объекта для переустройства коммуникации и устройства обьездной дороги, в отношении которых предполагается установление срочного публичного сервитута
- граница и номер формируемого земельного участка, изымаемого для размещения опор ЛЭП

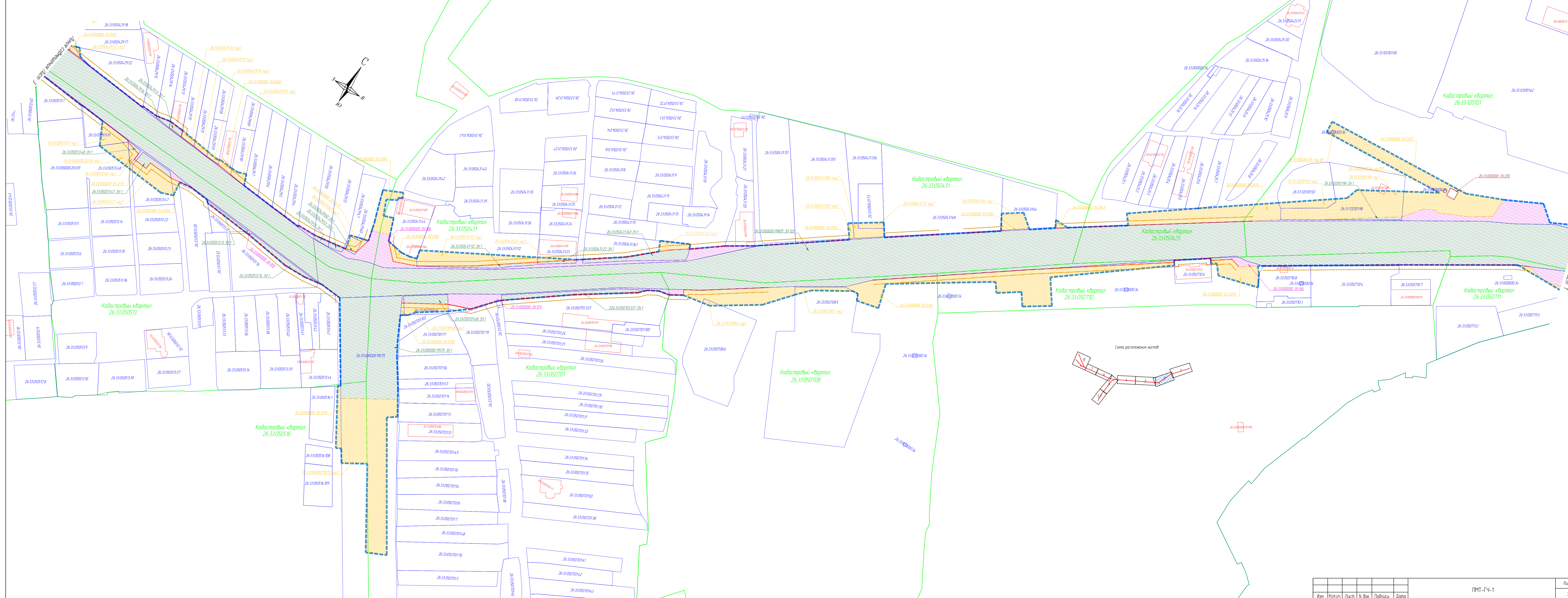
Схема расположения листов



Система координат МСК -26
Система высот Балтийская 1977 г.

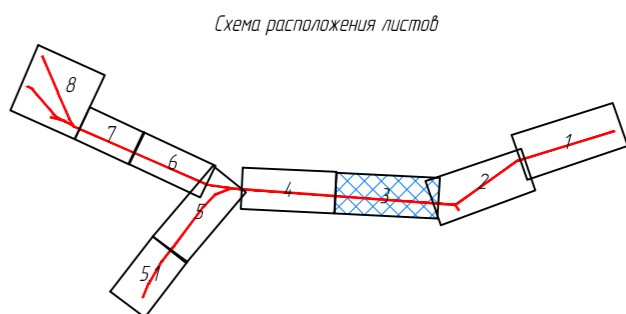
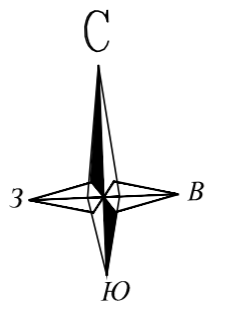
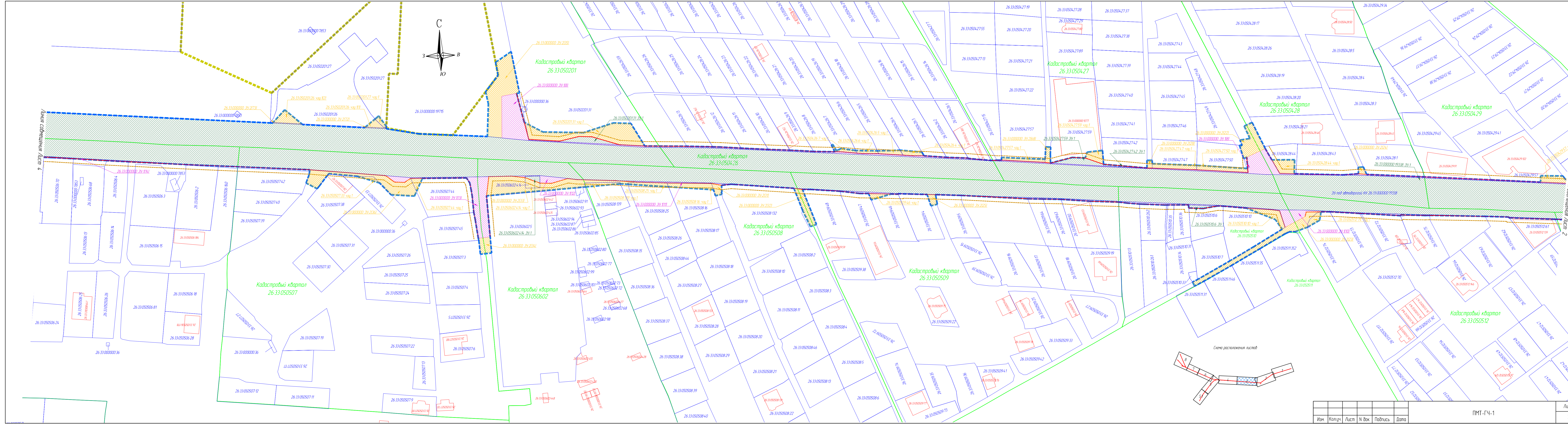
				ПМТ-ГЧ-1				
				Документация по планировке территории (проект планировки территории и проект межевания территории) для размещения линейного объекта «Реконструкция Бештаурского шоссе от ПК 8 до границы Предгорного района и города Лермонтова»				
Изм.	Колуч.	Лист N док.	Подпись	Дата	Проект межевания территории Основная часть Раздел 1. Графическая часть	Статус	Лист	Листов
		Макаров	<i>[Signature]</i>	15.12.23				
		Малова	<i>[Signature]</i>	15.12.23				
		Разработал	Подаматка	15.12.23				
Н.контр.	Алексеева	<i>[Signature]</i>		15.12.23	Чертеж межевания территории М 1:1000			





Изм.	Колыч	Лист	№ Фак	Подпись	Дата

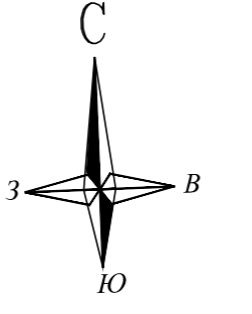
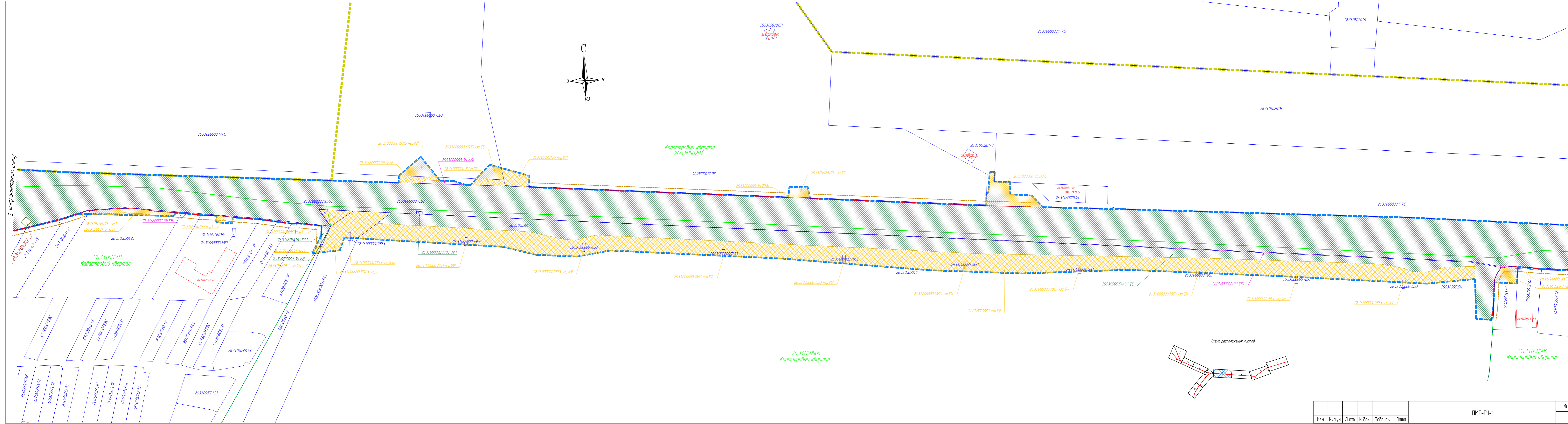
ПМТ-ГЧ-1



Имя	Колуч	Лист	№ док	Подпись	Дата

ПМТ-ГЧ-1

Лист	3
------	---

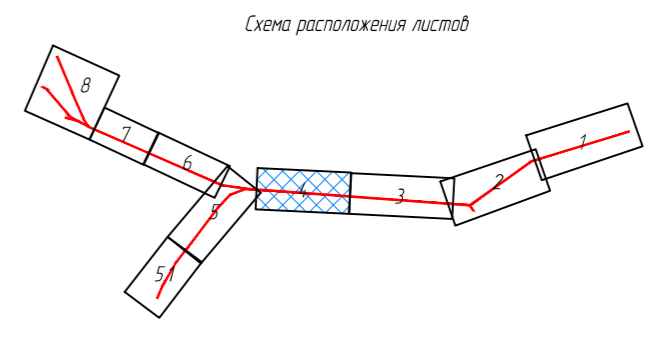


Кадатровый квартал
26.33.050201

26.33.050501
Кадатровый квартал

26.33.050505
Кадатровый квартал

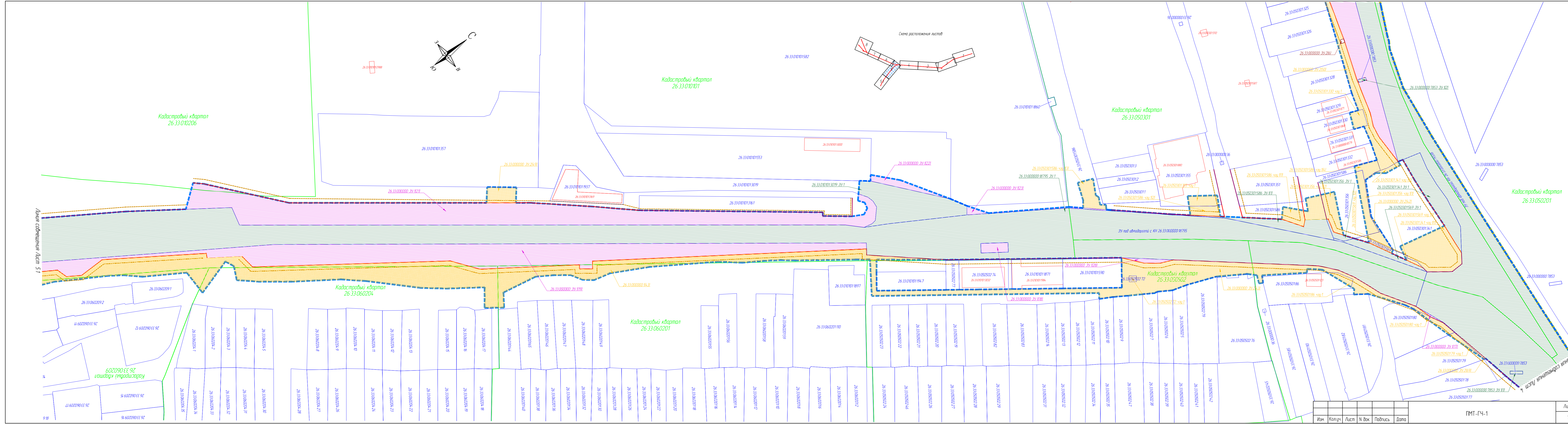
26.33.050506
Кадатровый квартал



Имя	Колуч	Лист	№ док	Подпись	Дата

ПМТ-ГЧ-1

Лист
4



Имя	Колуч.	Лист	№ док.	Подпись	Дата

ПМТ-ГЧ-1

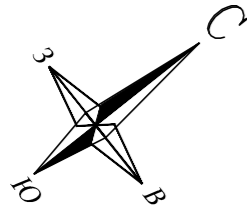
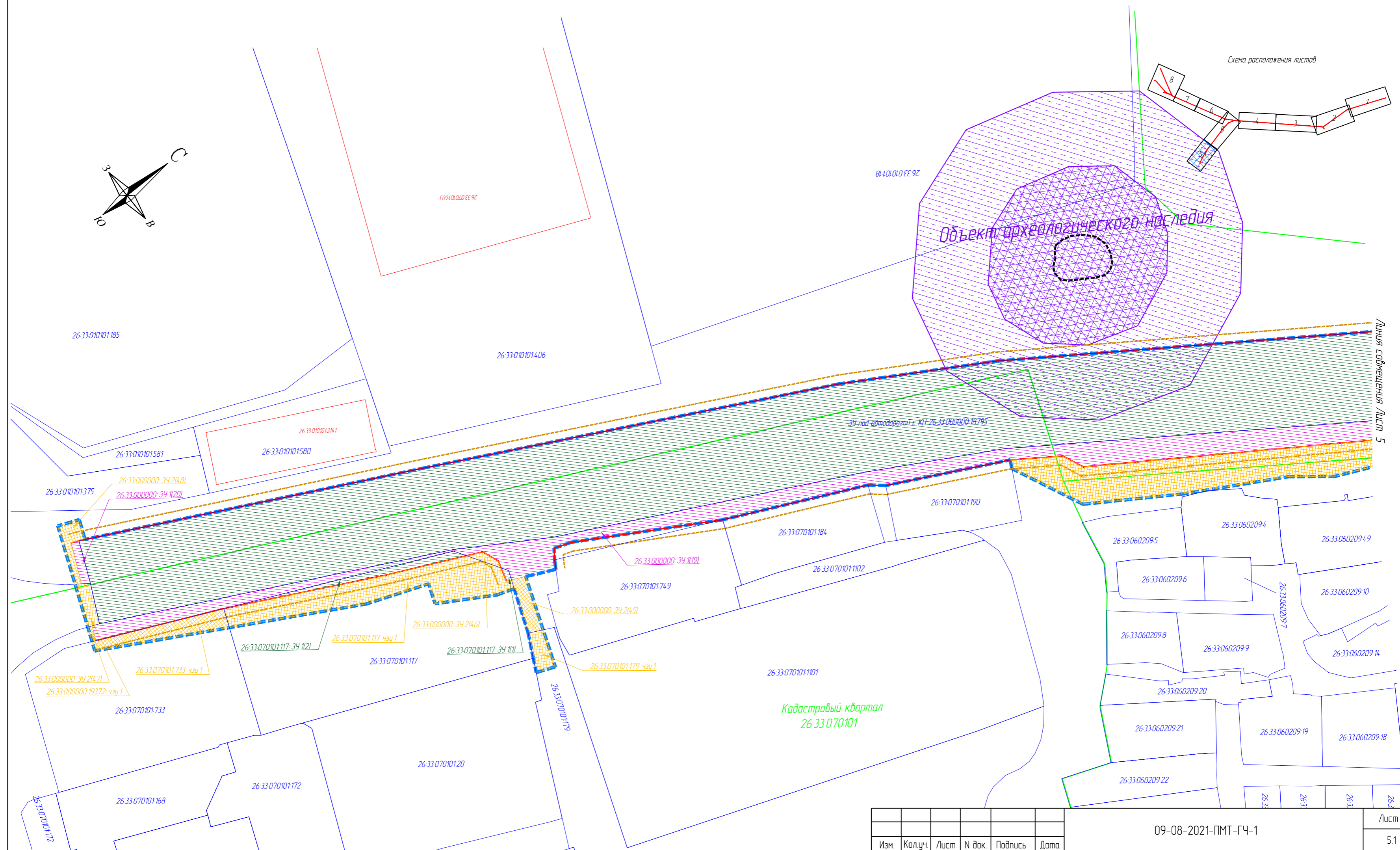
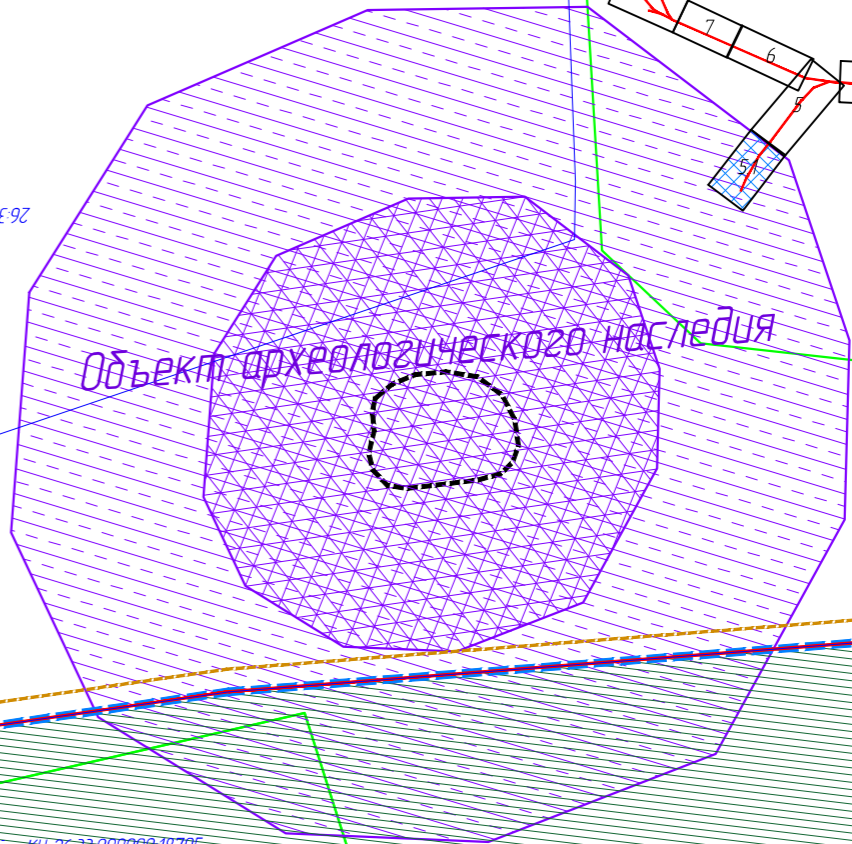
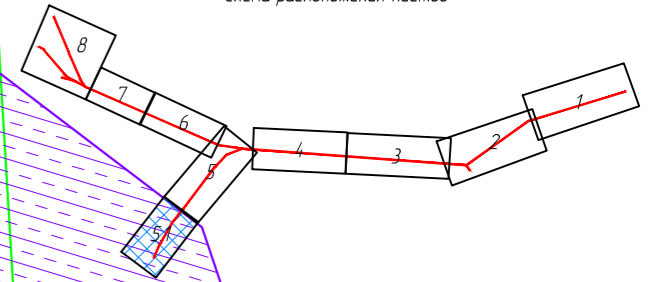


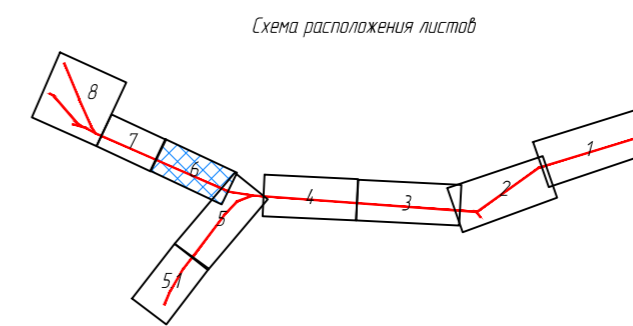
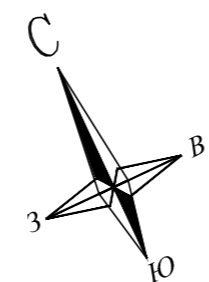
Схема расположения листов



Изм.	Кол.уч.	Лист	N док.	Подпись	Дата

09-08-2021-ПМТ-ГЧ-1

Лист
5.1



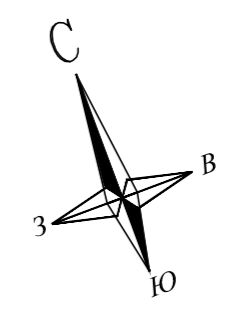
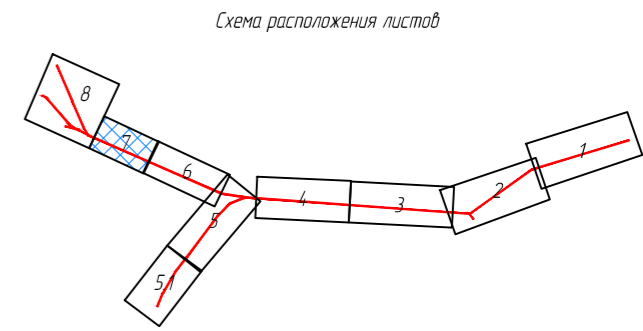
Кадастровый квартал
26-33-050201

Кадастровый квартал
26-33-050301

Кадастровый квартал
26-33-010101

Имя	Колуч.	Лист	№ док.	Подпись	Дата

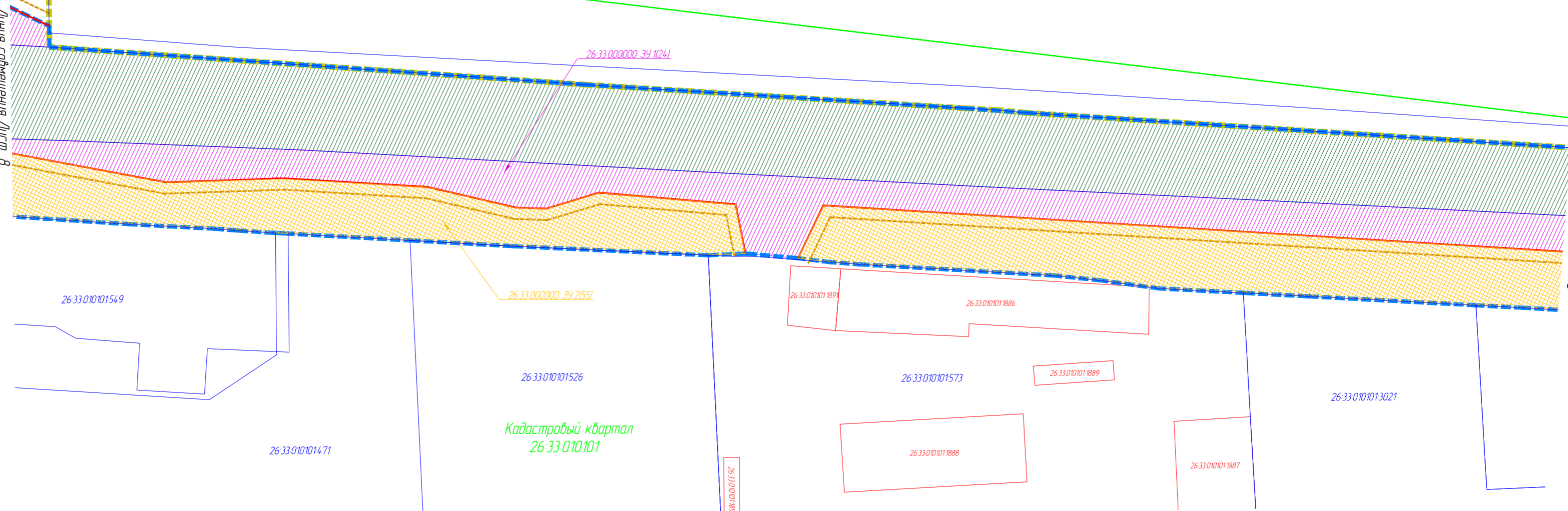
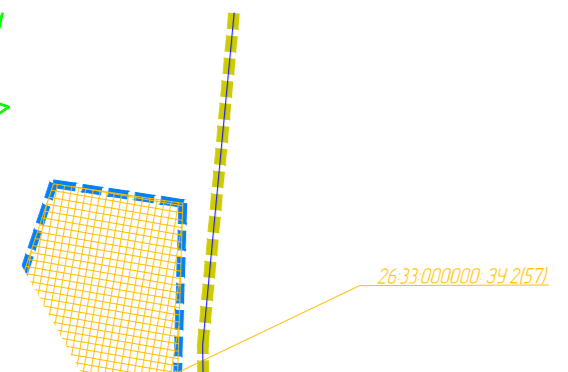
ПМТ-ГЧ-1



Кадастровый квартал
26:33:050201

Линия съёмки листа 8

Линия съёмки листа 6



26:33:010101549

26:33:010101471

26:33:010101526

26:33:000000.34.21551

Кадастровый квартал
26:33:010101

26:33:010101899

26:33:010101891

26:33:010101573

26:33:010101888

26:33:010101886

26:33:010101889

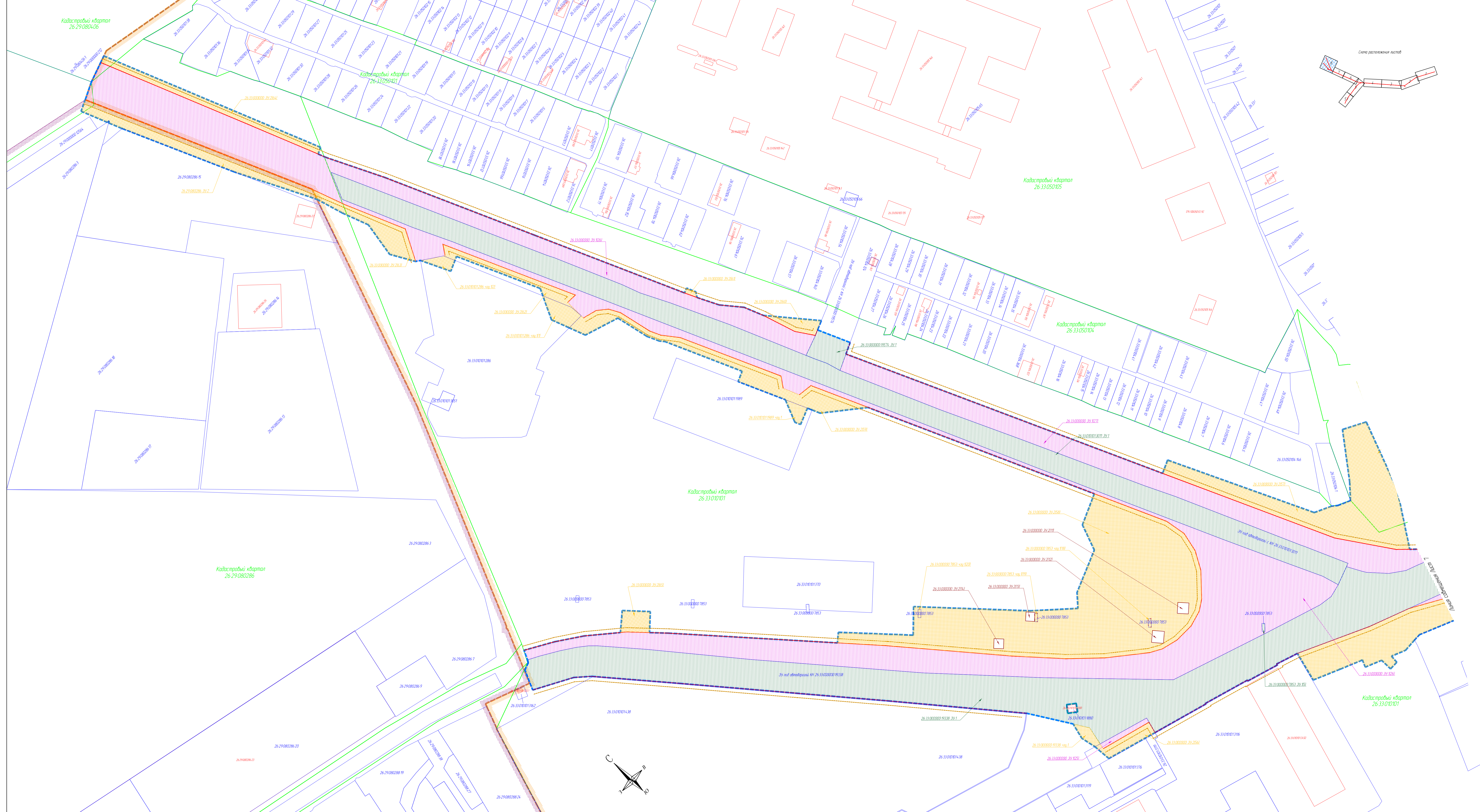
26:33:010101887

26:33:0101013021

Изм.	Кол.уч.	Лист	N док.	Подпись	Дата





09-08-2021-ПМТ-ГЧ-1

Лист
7



Содержание

Справка ГИПа	2
1. Основания для разработки проекта межевания	3
2. Цели и задачи разработки проекта межевания	4
2.1. Исходно-разрешительная документация.....	4
2.2. Опорно-межевая сеть на территории проектирования	4
2.3. Рекомендации по порядку установления границ земельных участков на местности.....	4
2.4. Структура территории, образуемая в результате межевания.....	4
2.5. Сервитуты и иные обременения.....	5
2.6. Перечень образуемых земельных участков, сведения о площади и категории образуемых земельных участков.....	5
2.7. Обоснование изъятия земельных участков для размещения линейного объекта (автомобильной дороги).....	6
Приложения.....	7
Приложение 1 – Ведомость земельных участков, формируемых для размещения линейного объекта (постоянная полоса отвода)	8
Приложение 2 – Ведомость земельных участков, формируемых для размещения ЛЭП (постоянный отвод)	20
Приложение 3 – Ведомость земельных участков, формируемых на период строительства линейного объекта для переустройства коммуникаций и устройства объездной дороги (земельных участков, в отношении которых предполагается установление срочного публичного сервитута)	21
Приложение 4 – Таблица координат и характеристика формируемых земельных участков. Система координат МСК-26.....	39
Приложение 5 – Таблица координат и характеристика земельных участков, формируемых на период строительства линейного объекта для переустройства коммуникаций и устройства подъездных дорог (земельных участков, в отношении которых предполагается установление публичного сервитута)	46
Приложение 6 – Ведомость координат поворотных точек границ территории межевания.....	58

Изм.	Кол.	Лист	№ док	Подпись	Дата	ПМТ-ТЧ		
Изм.	Кол.	Лист	№ док	Подпись	Дата	Стадия	Лист	Листов
ГИП		Макаров			15.10.23	П	1	61
Разработал		Малова			15.12.23	 СКГПС <small>Федеральное государственное учреждение "Самарский центр геоинформационных технологий и картографии"</small>		
Н. контр.		Алексеева			15.12.23			

Справка ГИПа

Технические решения, принятые в проекте, соответствуют требованиям строительных, санитарно-гигиенических, экологических и других нормативных документов и обеспечивают безопасную для жизни и здоровья людей эксплуатацию объекта при соблюдении предусмотренных проектом мероприятий.

Принятая технология и строительные решения, организация производства и труда соответствуют новейшим достижениям научно-технического прогресса.

Главный инженер проекта



Макаров Д.Н.

Инв. № подл.	Подпись и дата					Взам. инв. №					
Изм.	Кол.	Лист	№ док	Подпись	Дата	ПМТ-ТЧ					Лист
											2

1. Основания для разработки проекта межевания

Документация по планировке территории линейного объекта «Реконструкция Бештаугорского шоссе от ПК 8 до границы Предгорного района и города Лермонтова» разработана в соответствии с нормативными документами:

- Градостроительный кодекс Российской Федерации;
 - Земельный кодекс Российской Федерации;
 - Гражданский кодекс Российской Федерации;
 - Положение о составе и содержании проектов планировки территории, предусматривающих размещение одного или нескольких линейных объектов, утверждено постановлением Правительства РФ от 12 мая 2017 г. № 564;
 - Правила выполнения инженерных изысканий, необходимых для подготовки документации по планировке территории, перечня видов инженерных изысканий, необходимых для подготовки документации по планировке территории, утверждены постановлением Правительства РФ от 31.03.2017 № 402;
 - Постановление Государственного комитета Российской Федерации по строительству и жилищно-коммунальному комплексу от 29.10.2002 № 150 «Об утверждении инструкции о порядке разработки, согласования, экспертизы и утверждения градостроительной документации»;
 - СП 42.13330.2016. Свод правил. Градостроительство. Планировка и застройка городских и сельских поселений. Актуализированная редакция СНиП 2.07.01-89*;
 - Постановление администрации города Пятигорска Ставропольского края «О разработке документации по планировке территории линейного объекта «Реконструкция Бештаугорского шоссе от ПК 8 до границы Предгорного района и города Лермонтова» № 1087 от 12.04.2021 г.;
 - Федеральный закон «О землеустройстве», принятый Государственной Думой 24 мая 2001 года от 18 июля 2001 г. №78-ФЗ;
 - Инструкция по межеванию земель, утвержденная Роскомземом 08.04.1996 г.;
 - Письмо Росземкадастра от 28.02.2003 г. №АО/54 «О применении Инструкции по межеванию земель»;
 - Приказ Росземкадастра от 02.10.2002 г. №П/327 «Об утверждении требований к оформлению документов о межевании, представляемых для постановки земельных участков на государственный кадастровый учет»;
 - Федеральный закон от 24.07.2007 г. №221-ФЗ «О государственном кадастре недвижимости»;
 - Приказ Минэкономразвития России от 24.11.2008 г. №412 «Об утверждении формы межевого плана и требований к его подготовке, примерной формы извещения о проведении собрания о согласовании местоположения границ земельных участков»;
 - Постановление Правительства РФ от 20.08.2009г. №688 «Об утверждении Правил установления на местности границ объектов землеустройства»;
 - Приказ Минэкономразвития России от 03.06.2011г. №267 «Об утверждении порядка описания местоположения границ объектов землеустройства»;
 - Приказ Минэкономразвития России от 03.08.2011г. №388 «Об утверждении требований к проекту межевания земельных участков»;
- Проект межевания территории выполнен в соответствии с разработанным проектом планировки территории.

Взам. инв. №					
	Подпись и дата				
Инв. № подл.					
	Изм.	Кол.	Лист	№док	Подпись
ПМТ-ТЧ					
					Лист
					3

2. Цели и задачи разработки проекта межевания

Подготовка проекта межевания территории осуществляется в целях:

- определения местоположения границ, образуемых и изменяемых земельных участков;
- установления, изменения, отмены красных линий для застроенных территорий, в границах которых не планируется размещение новых объектов капитального строительства;
- установления границ ограничений и сервитутов;
- повышение эффективности использования территории элемента планировочной структуры.

Задачей подготовки проекта межевания территории является проведение анализа фактического землепользования и разработка проектных решений по образованию новых и корректировке существующих земельных участков в границах территории элемента планировочной структуры.

2.1. Исходно-разрешительная документация

Подготовка проекта межевания территории осуществляется на основании следующей исходно-разрешительной документации:

- разработанный проект планировки территории;
- информация о расположенных в границах территории земельных участках, в отношении которых проведен государственный кадастровый учет;
- информация об установленных сервитутах, а также иных ограничениях и обременениях, действующих в границах территории.

2.2. Опорно-межевая сеть на территории проектирования

На территории проектирования существует установленная система геодезической сети специального назначения для определения координат точек земной поверхности с использованием спутниковых систем.

Система координат МСК 26.

Действующая система геодезической сети удовлетворяет требованиям выполнения кадастровых работ для установления границ земельных участков на местности.

2.3. Рекомендации по порядку установления границ земельных участков на местности

Установление границ земельных участков на местности следует выполнять в соответствии с требованиями федерального законодательства, а также инструкции по проведению межевания.

Вынос межевых знаков на местность необходимо выполнить в комплексе землеустроительных работ с обеспечением мер по уведомлению заинтересованных лиц и согласованию с ними границ.

2.4. Структура территории, образуемая в результате межевания

В административном отношении участок работ расположен на территории северо-западной окраине городского округа города-курорта Пятигорска. Линейный объект располагается по Бештаугорскому шоссе, ул. Беговой и автомобильной дороге "Пятигорск-

Взам. инв. №		Подпись и дата	Изм.	Кол.	Лист	№ док	Подпись	Дата	ПМТ-ТЧ	Лист
										4

Лермонтов". Начало участка дороги – съезд на ул. Питомник, конец участка дороги – справа от АО «Пятигорский теплоэнергетический комплекс» по Бештаугорскому шоссе, 118.

2.5. Сервитуты и иные обременения

На проектируемой территории имеются существующие инженерные коммуникации: подземный водопровод, канализации, газопроводы, подземные кабельные линии электроснабжения, подземная линия связи, минералопровод, радонопровод. Для которых устанавливаются охранные зоны.

В проекте межевания территории сформированы границы земельных участков для размещения линейных объектов (переустройство коммуникаций) на период строительства (временная полоса отвода). Использование вышеуказанных земельных участков будет осуществляться в соответствии со статьей 39.37 Земельного кодекса Российской Федерации путем установления публичного сервитута.

При необходимости возможно использование земель и земельных участков, находящихся в государственной или муниципальной собственности и не предоставленных гражданам или юридическим лицам, на период строительства объекта в соответствии со статьей 39.33 Земельного кодекса Российской Федерации на основании разрешений уполномоченного органа либо в соответствии со статьей 39.10 Земельного кодекса Российской Федерации с предоставлением земельных участков в безвозмездное пользование на срок до одного года.

Перечень земельных участков (частей земельных участков) необходимых для размещения линейных объектов (переустройство коммуникаций) на период строительства (временная полоса отвода), представлен в Приложении 3 «Ведомость земельных участков, формируемых на период строительства линейного объекта для переустройства коммуникаций и устройства обьездной дороги (земельных участков, в отношении которых предполагается установление срочного публичного сервитута)».

2.6. Перечень образуемых земельных участков, сведения о площади и категории образуемых земельных участков

Перечень и сведения о площади образуемых земельных участков для размещения объекта на период эксплуатации (постоянная полоса отвода) и на период строительства (временная полоса отвода), представлены в Приложении 1 «Ведомость земельных участков, формируемых для размещения линейного объекта» и Приложении 3 «Ведомость земельных участков, формируемых на период строительства линейного объекта, для переустройства коммуникаций и подъездных дорог, в отношении которых предполагается установление публичного сервитута».

Сведения о категория земель образуемых земельных участков представлены в Приложении 1 «Ведомость земельных участков, формируемых для размещения линейного объекта».

Каталог координат поворотных точек образуемых земельных участков представлен в Приложении 4 «Таблица координат и характеристика формируемых земельных участков. Система координат МСК-26» и Приложении 5 «Таблица координат и характеристика земельных участков, формируемых на период строительства линейного объекта для переустройства коммуникаций и устройства подъездных дорог (земельных участков, в отношении которых предполагается установление публичного сервитута)».

Взам. инв. №		Подпись и дата	Инв. № подл.							ПМТ-ТЧ	Лист 5
	Изм.	Кол.	Лист	№ док	Подпись	Дата					

2.7. Обоснование изъятия земельных участков для размещения линейного объекта (автомобильной дороги)

Земельный участок, формируемый под линейный объект, расположен в существующей плотной застройке. Территория, определяемая границей размещения планируемого линейного объекта (автомобильной дороги), согласно данных Правил землепользования и застройки, располагается в зонах застройки малоэтажных жилых домов, садовых участках, торговых, торгово-развлекательных и промышленных комплексов.

Предельные размеры земельных участков, объектов капитального строительства определяются в соответствии со строительными нормами и правилами, техническими регламентами.

Планируемая реконструкция автомобильной дороги необходима для разгрузки транспортного потока на данном участке работ.

Ширина полосы постоянного отвода для строительства объектов транспортной инфраструктуры принята в соответствии с Постановлением Правительства РФ от 2 сентября 2009 г. № 717 «О нормах отвода земель для размещения автомобильных дорог и (или) объектов дорожного сервиса».

Исходя из размеров интенсивности движения на двадцатилетнюю перспективу в единицах, приведенных к легковому автомобилю, в соответствии с требованиями СП 42.13330.2016, СП 396.1325800.2018 и задания на проектирование, проектируемому участку по Бештаугорскому шоссе принята категория: магистральная улица общегородского значения 2-го класса – регулируемого движения с 4-х полосным движением; ул. Беговой и а.д. «Пятигорск - Лермонтов» принята категория: магистральная улица общегородского значения 3-го класса – регулируемого движения с 4-х полосным движением. Так же предусматривается реконструкция существующих участков улиц со строительством кольцевых пересечений, устройство электроосвещения, тротуаров, барьерных ограждений, переустройство существующих коммуникаций, устройство дождевой канализации. Все это приводит к расширению Бештаугорского шоссе, ул. Беговой и а.д. «Пятигорск - Лермонтов» и необходимости изъятия частей земельных участков.

Инв. № подл.	Подпись и дата	Взам. инв. №							ПМТ-ТЧ	Лист
										6
			Изм.	Кол.	Лист	№ док	Подпись	Дата		

Приложения

Инв. № подл.	Подпись и дата	Взам. инв. №

Изм.	Кол.	Лист	№ док	Подпись	Дата

ПМТ-ТЧ

Приложение 1 – Ведомость земельных участков, формируемых для размещения линейного объекта (постоянная полоса отвода)

№ п/п	Кадастровый номер земельного участка	Местоположение	Вид права: правообладатель	Категория земель	Разрешенное использование по данным ЕГРН	Площадь образуемого ЗУ по данным ЕГРН, кв.м	Площадь измененного ЗУ, кв.м	Условный номер образуемого ЗУ	Разрешенное использование образуемого ЗУ	Категория земель образуемого ЗУ	Площадь образуемого ЗУ, кв.м	Наличие объектов капитального строительства на ЗУ
1	26:33:000000	Российская Федерация, Ставропольский край, городской округ город-курорт Пятигорск	Образование из земель Государственной неразграниченной собственности	Земли населённых пунктов	-	-	-	26:33:000000:ЗУ1(1)	Улично-дорожная сеть	Земли населённых пунктов	1774	-
								26:33:000000:ЗУ1(2)			836	
								26:33:000000:ЗУ1(3)			1792	
								26:33:000000:ЗУ1(4)			4938	
								26:33:000000:ЗУ1(5)			409	
								26:33:000000:ЗУ1(6)			178	
								26:33:000000:ЗУ1(7)			441	
								26:33:000000:ЗУ1(8)			2344	
								26:33:000000:ЗУ1(9)			208	
								26:33:000000:ЗУ1(10)			345	
								26:33:000000:ЗУ1(11)			92	
								26:33:000000:ЗУ1(12)			72	
								26:33:000000:ЗУ1(13)			485	
								26:33:000000:ЗУ1(14)			51	
								26:33:000000:ЗУ1(15)			364	
								26:33:000000:ЗУ1(16)			61	
								26:33:000000:ЗУ1(17)			18	
								26:33:000000:ЗУ1(18)			120	
								26:33:000000:ЗУ1(19)			7645	
								26:33:000000:ЗУ1(20)			41	
								26:33:000000:ЗУ1(21)			6088	
								26:33:000000:ЗУ1(22)			183	
								26:33:000000:ЗУ1(23)			118	
								26:33:000000:ЗУ1(24)			16598	
								26:33:000000:ЗУ1(25)			135	
								26:33:000000:ЗУ1(26)			20774	
								26:33:000000:ЗУ1(27)			3236	
								26:33:000000:ЗУ1(28)			67	
								26:33:000000:ЗУ1(29)			45	
ИТОГО:											69458	
2	26:33:000000:20500	Российская Федерация, Ставропольский край, городской округ город-курорт Пятигорск, город Пятигорск, разъезд Лермонтовский	-	Земли населённых пунктов	Улично-дорожная сеть	6 240	5755	26:33:000000:20500:ЗУ1	Улично-дорожная сеть	Земли населённых пунктов	482	

Индв.№
Подпись и дата
Взам.инв.№

Кол.	Изм.	Лист	№ док	Подпись	Дата

09-08-2021-ПМТ-ТЧ

Лист

8

№ п/п	Кадастровый номер земельного участка	Местоположение	Вид права: правообладатель	Категория земель	Разрешенное использование по данным ЕГРН	Площадь образуемого ЗУ по данным ЕГРН, кв.м	Площадь измененного ЗУ, кв.м	Условный номер образуемого ЗУ	Разрешенное использование образуемого ЗУ	Категория земель образуемого ЗУ	Площадь образуемого ЗУ, кв.м	Наличие объектов капитального строительства на ЗУ
3	26:33:000000:19517	Ставропольский край, г. Пятигорск, по автодороге Пятигорск-Карачаевск	МО: Муниципальное образование город-курорт Пятигорск (собственность). Аренда с 01.01.2004 по 29.12.2049	Земли населённых пунктов	Для организации парковок автотранспорта	1 283	1 226	26:33:000000:19517:ЗУ1(1)	Улично-дорожная сеть	Земли населённых пунктов	49	
								26:33:000000:19517:ЗУ1(2)			8	
ИТОГО:											57	
4	26:33:000000:20372	Российская Федерация, Ставропольский край, городской округ город-курорт Пятигорск, Бештаугорское шоссе	МО: Муниципальное образование город-курорт Пятигорск	Земли населённых пунктов	Улично-дорожная сеть	9 465	8 938	26:33:000000:20372:ЗУ1	Улично-дорожная сеть	Земли населённых пунктов	527	-
5	26:33:120101:21	Российская Федерация, Ставропольский край, городской округ город-курорт Пятигорск, район Лермонтовского разъезда	МО: Муниципальное образование город-курорт Пятигорск (собственность) Долгосрочная аренда с 24.06.2019 г. по 24.06.2068 г.	Земли населённых пунктов	Под коммунально-складские объекты	758	347	26:33:120101:21:ЗУ1	Улично-дорожная сеть	Земли населённых пунктов	411 Изъятие всего участка	На ЗУ имеется сооружение с КН 26:33:120101:140. При строительстве затрагивается
6	26:33:120101:98	Российская Федерация, Ставропольский край, городской округ город-курорт Пятигорск, Бештаугорское шоссе, район АТП-5	МО: Муниципальное образование город-курорт Пятигорск (собственность). Аренда с 24.10.2017 по 20.03.2064	Земли населённых пунктов	Для размещения станции технического обслуживания автомобилей	1 932	1874,66	26:33:120101:98:ЗУ1	Улично-дорожная сеть	Земли населённых пунктов	57	На ЗУ имеется строение с КН 26:33:120101:128. При строительстве не затрагивается
7	26:33:050701:337	Российская Федерация, Ставропольский край, городской округ город-курорт Пятигорск, шоссе Бештаугорское, земельный участок 55	Кучеренко Денис Васильевич (Собственность)	Земли населённых пунктов	Для садоводства, деловое управление	2580	2311	26:33:050701:337:ЗУ1	Улично-дорожная сеть	Земли населённых пунктов	269	На ЗУ имеется строение с КН 26:33:050701:97. При строительстве не затрагивается
8	26:33:050701:68	Российская Федерация, Ставропольский	МО: Муниципальное образование город-курорт Пятигорск	Земли населённых пунктов	Для размещения автостоянок	390	218	26:33:050701:68:ЗУ1	Улично-дорожная сеть	Земли населённых пунктов	172	

Индв.№	Подпись и дата	Взам.инв.№

Кол.	Изм.	Лист	№ док	Подпись	Дата

09-08-2021-ПМТ-ТЧ

Лист

9

№ п/п	Кадастровый номер земельного участка	Местоположение	Вид права: правообладатель	Категория земель	Разрешенное использование по данным ЕГРН	Площадь изменяемого ЗУ по данным ЕГРН, кв.м	Площадь измененного ЗУ, кв.м	Условный номер образуемого ЗУ	Разрешенное использование образуемого ЗУ	Категория земель образуемого ЗУ	Площадь образуемого ЗУ, кв.м	Наличие объектов капитального строительства на ЗУ
		край, городской округ город-курорт Пятигорск, в районе пересечения ул. Широкой и Бештаугорского шоссе	(собственность). Аренда с 30.01.2017 по 30.01.2066									
9	26:33:050431:361	Российская Федерация, Ставропольский край, г Пятигорск, С/Т "Победа"(массив №9)	Аль Кхомаси Самер Нажиб (собственность)	Земли населённых пунктов	Для садоводства	1 111	799	26:33:050431:361:3У1	Улично-дорожная сеть	Земли населённых пунктов	312	
10	26:33:050431:23	Российская Федерация, Ставропольский край, городской округ город-курорт Пятигорск, С/Г "Победа" (массив №9)	МО: Муниципальное образование город-курорт	Земли населённых пунктов	Под размещение магазина	507	458	26:33:050431:23:3У1	Улично-дорожная сеть	Земли населённых пунктов	49	На ЗУ имеется строение с КН 26:33:050431:119. При строительстве не затрагивается
11	26:33:050431:112	Российская Федерация, Ставропольский край, городской округ город-курорт Пятигорск, Бештаугорское шоссе, 42	Гаврилова Арина Марковна (собственность)	Земли населённых пунктов	Коммунальное обслуживание (3.1)	2 443	2326	26:33:050431:112:3У1	Улично-дорожная сеть	Земли населённых пунктов	117	
12	26:33:050429:60	Ставропольский край, г. Пятигорск, в районе садового участка № 47 СТ "Отдых" (массив № 9) по Бештаугорскому шоссе	МО: Муниципальное образование город-курорт Пятигорск (собственность)	Земли населённых пунктов	Для целей не связанных со строительством-размещения торгового павильона	90	79	26:33:050429:60:3У1	Улично-дорожная сеть	Земли населённых пунктов	11	
13	26:33:050429:53	Российская Федерация, Ставропольский край, городской округ город-курорт Пятигорск, С/Т "Отдых" (Массив N 9), садовый участок 1	Иванова Анна Андреевна (Собственность)	Земли населённых пунктов	Для садоводства	870	835	26:33:050429:53:3У1	Улично-дорожная сеть	Земли населённых пунктов	35	

Индв.№	
Подпись и дата	
Взам.инв.№	

Кол.	Изм.	Лист	№док	Подпись	Дата

09-08-2021-ПМТ-ТЧ

Лист

10

№ п/п	Кадастровый номер земельного участка	Местоположение	Вид права: правообладатель	Категория земель	Разрешенное использование по данным ЕГРН	Площадь изменяемого ЗУ по данным ЕГРН, кв.м	Площадь измененного ЗУ, кв.м	Условный номер образуемого ЗУ	Разрешенное использование образуемого ЗУ	Категория земель образуемого ЗУ	Площадь образуемого ЗУ, кв.м	Наличие объектов капитального строительства на ЗУ
14	26:33:050429:55	Российская Федерация, Ставропольский край, городской округ город-курорт Пятигорск, С/Т "Отдых" (Массив № 9), садовый участок №2	Дангян Андраник Айкович (Собственность)	Земли населённых пунктов	Для садоводства	687	655	26:33:050429:55:ЗУ1	Улично-дорожная сеть	Земли населённых пунктов	32	
15	26:33:050429:13	Российская Федерация, Ставропольский край, городской округ город-курорт Пятигорск, Бештаугорское шоссе, земельный участок 54 а	Пожизненное наследуемое владение Чалумян Артур Сережаевич	Земли населённых пунктов	Земельные участки, предназначенные для размещения объектов торговли, общественного питания и бытового обслуживания	495	453	26:33:050429:13:ЗУ1	Улично-дорожная сеть	Земли населённых пунктов	42	На ЗУ имеется строение с КН 26:33:050429:105. При строительстве затрагивается
16	26:33:050429:14	Российская Федерация, Ставропольский край, городской округ город-курорт Пятигорск, С/Т "Отдых" (Массив N 9), садовый участок №14	Частная собственность Баринов Андрей Владимирович	Земли населённых пунктов	Для садоводства	504	476	26:33:050429:14:ЗУ1	Улично-дорожная сеть	Земли населённых пунктов	28	На ЗУ имеется строение, не поставленное на кадастровый учет. При строительстве не затрагивается
17	26:33:050513:76	Российская Федерация, Ставропольский край, городской округ город - курорт Пятигорск, город Пятигорск, шоссе Бештаугорское, земельный участок 61	Бегоян Левон Завенович (Собственность)	Земли населённых пунктов	магазины, общественное питание, гостиничное обслуживание	1 497	1 345	26:33:050513:76:ЗУ1	Улично-дорожная сеть	Земли населённых пунктов	152	
18	26:33:050513:31	Российская Федерация, Ставропольский край, городской округ город-курорт Пятигорск,	Данные о правообладателе отсутствуют. Аренда с 02.06.2021 по 02.06.2070	Земли населённых пунктов	Для садоводства	278	223	26:33:050513:31:ЗУ1	Улично-дорожная сеть	Земли населённых пунктов	55	

Индв.№	Подпись и дата	Взам.инв.№

Кол.	Изм.	Лист	№док	Подпись	Дата

09-08-2021-ПМТ-ТЧ

Лист

11

№ п/п	Кадастровый номер земельного участка	Местоположение	Вид права: правообладатель	Категория земель	Разрешенное использование по данным ЕГРН	Площадь образуемого ЗУ по данным ЕГРН, кв.м	Площадь измененного ЗУ, кв.м	Условный номер образуемого ЗУ	Разрешенное использование образуемого ЗУ	Категория земель образуемого ЗУ	Площадь образуемого ЗУ, кв.м	Наличие объектов капитального строительства на ЗУ
		С/Т "Мичуринец" АО "Холод", садовый участок 31										
19	26:33:050513:47 входит в единое землепользование 26:33:050513:46	край Ставропольский, г. Пятигорск, С/Т "Мичуринец" АО "Холод" (массив № 7) участок № 21	Частная собственность Тренкин Вячеслав Анатольевич	Земли населённых пунктов	Для садоводства	803	687	26:33:050513:47:ЗУ1	Улично-дорожная сеть	Земли населённых пунктов	116	
20	26:33:050513:48 входит в единое землепользование 26:33:050513:46	край Ставропольский, г. Пятигорск, С/Т "Мичуринец" АО "Холод" (массив № 7) участок № 21	Частная собственность Тренкин Вячеслав Анатольевич	Земли населённых пунктов	Для садоводства	69	49	26:33:050513:48:ЗУ1	Улично-дорожная сеть	Земли населённых пунктов	20	
21	26:33:050510:6	Российская Федерация, Ставропольский край, городской округ город-курорт Пятигорск, С/Т "Новый путь", садовый участок 6	Андриясов Сергей Юрьевич (Собственность) Аренда (Халатян Гегам Альбертович)	Земли населённых пунктов	Для садоводства	493	462	26:33:050510:6:ЗУ1	Улично-дорожная сеть	Земли населённых пунктов	31	
22	26:33:050427:42	Российская Федерация, Ставропольский край, городской округ город-курорт Пятигорск, садоводческое товарищество "Глобус", массив №9, №42	МО: Муниципальное образование город-курорт Пятигорск (собственность). Аренда с 13.04.2021 по 13.04.2070	Земли населённых пунктов	для размещения объектов торговли, общественного питания и бытового обслуживания	591	574	26:33:050427:42:ЗУ1	Улично-дорожная сеть	Земли населённых пунктов	17	На ЗУ имеется строение, не поставленное на кадастровый учет. При строительстве не затрагивается
23	26:33:050427:59	Российская Федерация, Ставропольский край, городской округ город-курорт Пятигорск, Бештаугорское шоссе, 74	Айрапетян Геворг Эдикович (Собственность)	Земли населённых пунктов	Обеспечение занятий спортом в помещениях (код по классификатору 5.1.2)	1 956	1 843	26:33:050427:59:ЗУ1	Улично-дорожная сеть	Земли населённых пунктов	113	На ЗУ имеется строение с КН 26:33:000000:1077. При строительстве не затрагивается
24	26:33:050602:414	Российская Федерация, Ставропольский край, городской	МО: Муниципальное образование город-курорт Пятигорск (собственность).	Земли населённых пунктов	для строительства магазина в комплексе с	80	52	26:33:050602:414:ЗУ1	Улично-дорожная сеть	Земли населённых пунктов	28	

Индв.№	Подпись и дата	Взам.инв.№

Кол.	Изм.	Лист	№ док	Подпись	Дата

09-08-2021-ПМТ-ТЧ

Лист

12

№ п/п	Кадастровый номер земельного участка	Местоположение	Вид права: правообладатель	Категория земель	Разрешенное использование по данным ЕГРН	Площадь образуемого ЗУ по данным ЕГРН, кв.м	Площадь измененного ЗУ, кв.м	Условный номер образуемого ЗУ	Разрешенное использование образуемого ЗУ	Категория земель образуемого ЗУ	Площадь образуемого ЗУ, кв.м	Наличие объектов капитального строительства на ЗУ
		округ город-курорт Пятигорск, автодорога "Северо-западный обход" в районе с/т "Отдых"			реконструкцией автобусной остановки							
25	26:33:050201:31	Российская Федерация, Ставропольский край, городской округ город-курорт Пятигорск, Бештаугорское шоссе	МО: Муниципальное образование город-курорт Пятигорск (собственность). Аренда с 01.08.2017 по 01.08.2020 Обременение: сервитут	Земли населённых пунктов	Под размещение лесоторгового склада	5 990	5 872	26:33:050201:31:3У1	Улично-дорожная сеть	Земли населённых пунктов	118	На ЗУ имеется строения с КН 26:33:050201:68 и 26:33:050201:68 При строительстве не затрагивается
26	26:33:050505:1 Многоконтурный земельный участок	Российская Федерация, Ставропольский край, городской округ город-курорт Пятигорск, Бештаугорское шоссе, 111	МО: Муниципальное образование город-курорт Пятигорск (собственность). Аренда с 11.04.2019 по 28.03.2068	Земли населённых пунктов	Земельные участки, предназначенные для сельскохозяйственного использования	724 504	718 268	26:33:050505:1:3У1(1)	Улично-дорожная сеть	Земли населённых пунктов	6226	
								26:33:050505:1:3У1(2)			10	
ИТОГО											6236	
27	26:33:050501:61	Российская Федерация, Ставропольский край, городской округ город-курорт Пятигорск, С/Т "Зеленстроевец" (массив №2), садовый участок №61	Орбелян Стелла Леонидовна (Собственность)	Земли населённых пунктов	Для садоводства	1 016	978	26:33:050501:61:3У1	Улично-дорожная сеть	Земли населённых пунктов	38	
28	26:33:000000:7203 Многоконтурный земельный участок	Российская Федерация, Ставропольский край, городской округ город-курорт Пятигорск, от микрорайона Западный до двух строящихся резервуаров по 5000 куб. м каждый в районе насосной	МО: Муниципальное образование город-курорт Пятигорск (собственность)	Земли населённых пунктов	Для размещения объектов коммунального обслуживания	141	134	26:33:000000:7203:3У1	Улично-дорожная сеть	Земли населённых пунктов	7	

Индв.№
Подпись и дата
Взам.инв.№

Кол.	Изм.	Лист	№ док	Подпись	Дата

09-08-2021-ПМТ-ТЧ

Лист

13

№ п/п	Кадастровый номер земельного участка	Местоположение	Вид права: правообладатель	Категория земель	Разрешенное использование по данным ЕГРН	Площадь образуемого ЗУ по данным ЕГРН, кв.м	Площадь измененного ЗУ, кв.м	Условный номер образуемого ЗУ	Разрешенное использование образуемого ЗУ	Категория земель образуемого ЗУ	Площадь образуемого ЗУ, кв.м	Наличие объектов капитального строительства на ЗУ
		станции "Техвода"										
29	26:33:000000:7853 Многоконтурный земельный участок	Российская Федерация, Ставропольский край, городской округ город-курорт Пятигорск, вдоль северной границы города Пятигорска	МО: Муниципальное образование город-курорт Пятигорск (собственность). Аренда с 11.11.2015 по 11.11.2064	Земли населённых пунктов	для эксплуатации линий электропередач (воздушная линия Л-304 ВЛ 35 кВ)	687	626	26:33:000000:7853:ЗУ1(1)	Улично-дорожная сеть	Земли населённых пунктов	17	Земельный участок под опорами ЛЭП
								26:33:000000:7853:ЗУ1(2)			11	
								26:33:000000:7853:ЗУ1(3)			11	
								26:33:000000:7853:ЗУ1(4)			11	
								26:33:000000:7853:ЗУ1(5)			11	
ИТОГО:											61	
30	26:33:070101:117	Российская Федерация, Ставропольский край, городской округ город-курорт Пятигорск, ул. Беговая, 4	Данные о правообладателе отсутствуют. Аренда с 16.11.2010 по 16.11.2013	Земли населённых пунктов	Для строительства предприятия придорожного сервиса, автостоянок для служебного и гостевого автотранспорта	3 994	3 859	26:33:070101:117:ЗУ1(1)	Улично-дорожная сеть	Земли населённых пунктов	8	
								26:33:070101:117:ЗУ1(2)			127	
ИТОГО:											135	
31	26:33:010101:3019	Российская Федерация, Ставропольский край, городской округ город-курорт Пятигорск, ул. Производственная	МО: Муниципальное образование город-курорт Пятигорск (собственность)	Земли населённых пунктов	Под объектом уличной сети города - улица Производственная	46 649	45 353	26:33:010101:3019:ЗУ1	Улично-дорожная сеть	Земли населённых пунктов	1 296	
32	26:33:050301:586	Российская Федерация, Ставропольский край, городской округ город-курорт Пятигорск, садоводческое некоммерческое товарищество "Кавказ" (массив №3)	Данные о правообладателе отсутствуют	Земли населённых пунктов	Земли общего пользования (под дорогами)	30 119	29 620	26:33:050301:586:ЗУ1(1)	Улично-дорожная сеть	Земли населённых пунктов	471	
								26:33:050301:586:ЗУ1(2)			28	
ИТОГО:											499	

Индв.№
Подпись и дата
Взам.инв.№

Кол.	Изм.	Лист	№док	Подпись	Дата

09-08-2021-ПМТ-ТЧ

Лист

14

№ п/п	Кадастровый номер земельного участка	Местоположение	Вид права: правообладатель	Категория земель	Разрешенное использование по данным ЕГРН	Площадь образуемого ЗУ по данным ЕГРН, кв.м	Площадь измененного ЗУ, кв.м	Условный номер образуемого ЗУ	Разрешенное использование образуемого ЗУ	Категория земель образуемого ЗУ	Площадь образуемого ЗУ, кв.м	Наличие объектов капитального строительства на ЗУ
33	26:33:050301:356	Российская Федерация, Ставропольский край, городской округ город-курорт Пятигорск, 5 км автодороги "Северо-Западный обход", в районе с/т "Кавказ"	Теуважуков Мурат Владимирович (Собственность)	Земли населённых пунктов	Объекты гаражного назначения, объекты торговли (торговые центры), торгово-развлекательные центры (комплексы), магазины, общественное питание, обслуживание автотранспорта	1 300	1 241	26:33:050301:356:ЗУ1	Улично-дорожная сеть	Земли населённых пунктов	59	
34	26:33:050301:569	Российская Федерация, Ставропольский край, городской округ город-курорт Пятигорск, в районе пересечения Бештаугорского шоссе и ул. Беговой	МО: Муниципальное образование город-курорт Пятигорск (собственность)	Земли населённых пунктов	Для предпринимательства	425	202	26:33:050301:569:ЗУ1	Улично-дорожная сеть	Земли населённых пунктов	223 Изъятие всего участка	
35	26:33:050301:341	Российская Федерация, Ставропольский край, городской округ город-курорт Пятигорск, Бештаугорское шоссе, 131	МО: Муниципальное образование город-курорт Пятигорск (собственность). Ипотека в силу закона с 26.12.2019 по 01.12.2022 Аренда с 05.11.2019 по 05.11.2068	Земли населённых пунктов	Магазины	3 447	2 732	26:33:050301:341:ЗУ1	Улично-дорожная сеть	Земли населённых пунктов	715	На ЗУ имеется строение с КН 26:33:050301:619 При строительстве не затрагивается
36	26:33:050301:291	Российская Федерация, Ставропольский край, городской округ город-курорт Пятигорск, С/Т "Кавказ" (массив №3), Садовый участок 291	Овсепян Варсеник Александровна (Собственность)	Земли населённых пунктов	Для садоводства	555	509	26:33:050301:291:ЗУ1	Улично-дорожная сеть	Земли населённых пунктов	46	На ЗУ имеется строение с КН 26:33:050301:860 При строительстве не затрагивается

Индв.№	Подпись и дата	Взам.инв.№

Кол.	Изм.	Лист	№ док	Подпись	Дата

09-08-2021-ПМТ-ТЧ

Лист

15

№ п/п	Кадастровый номер земельного участка	Местоположение	Вид права: правообладатель	Категория земель	Разрешенное использование по данным ЕГРН	Площадь образуемого ЗУ по данным ЕГРН, кв.м	Площадь измененного ЗУ, кв.м	Условный номер образуемого ЗУ	Разрешенное использование образуемого ЗУ	Категория земель образуемого ЗУ	Площадь образуемого ЗУ, кв.м	Наличие объектов капитального строительства на ЗУ
37	26:33:050301:290	Российская Федерация, Ставропольский край, городской округ город-курорт Пятигорск, С/Т "Кавказ" (массив N 3), участок 290	Акопян Беник Георгиевич (Собственность) Ипотека в силу закона	Земли населённых пунктов	Земельные участки, предназначенные для размещения объектов торговли, общественного питания и бытового обслуживания	510	491	26:33:050301:290:ЗУ1	Улично-дорожная сеть	Земли населённых пунктов	19	
38	26:33:050301:289	Российская Федерация, Ставропольский край, городской округ город-курорт Пятигорск, Бештаугорское шоссе, 159	Селянин Андрей Олегович (Собственность)	Земли населённых пунктов	Магазины (код 4.4)	510	432	26:33:050301:289:ЗУ1	Улично-дорожная сеть	Земли населённых пунктов	78	
39	26:33:050301:288	Российская Федерация, Ставропольский край, городской округ город-курорт Пятигорск, С/Т "Кавказ" (массив N 3), Садовый участок 288	Яковенко Алексей Витальевич (Собственность)	Земли населённых пунктов	Для садоводства	623	554	26:33:050301:288:ЗУ1	Улично-дорожная сеть	Земли населённых пунктов	69	
40	26:33:50301:866	Российская Федерация, Ставропольский край, городской округ город-курорт Пятигорск, Бештаугорское шоссе, 161	ОДС Агаян Григорий Беньяминович 1/3 часть Агаян Галуст Беньяминович 2/3 части	Земли населённых пунктов	Общественное питание код 4.6, Гостиничное обслуживание код 4.7	6 392	5 903	26:33:50301:866:ЗУ1(1)	Улично-дорожная сеть	Земли населённых пунктов	315	Изъятие части участка с капитальным забором по фасаду и КПП
								26:33:50301:866:ЗУ1(2)			174	
ИТОГО:											489	
41	26:33:050301:274	Российская Федерация, Ставропольский край, городской округ город-курорт	Гулиев Артем Александрович (Собственность)	Земли населённых пунктов	Для садоводства	559	528	26:33:050301:274:ЗУ1	Улично-дорожная сеть	Земли населённых пунктов	31	

Взам.инв.№

Подпись и дата

Инв.№

Кол.	Изм.	Лист	№ док	Подпись	Дата

09-08-2021-ПМТ-ТЧ

Лист

16

№ п/п	Кадастровый номер земельного участка	Местоположение	Вид права: правообладатель	Категория земель	Разрешенное использование по данным ЕГРН	Площадь образуемого ЗУ по данным ЕГРН, кв.м	Площадь измененного ЗУ, кв.м	Условный номер образуемого ЗУ	Разрешенное использование образуемого ЗУ	Категория земель образуемого ЗУ	Площадь образуемого ЗУ, кв.м	Наличие объектов капитального строительства на ЗУ
		Пятигорск, С/Т "Кавказ" (массив N 3) Садовый участок 274										
42	26:33:050301:273	Российская Федерация, Ставропольский край, городской округ город-курорт Пятигорск, С/Т "Кавказ" (массив N 3) Садовый участок 273	Гулиев Артем Александрович (Собственность)	Земли населённых пунктов	Для садоводства	529	485	26:33:050301:273:ЗУ1	Улично-дорожная сеть	Земли населённых пунктов	44	
43	26:33:050301:272	край Ставропольский, г. Пятигорск, С/Т "Кавказ" (массив N 3) Садовый участок 272	Собственность. Аренда.	Земли населённых пунктов	Для садоводства	572	526	26:33:050301:272:ЗУ1	Улично-дорожная сеть	Земли населённых пунктов	46	
44	26:33:050301:601	Российская Федерация, Ставропольский край, городской округ город-курорт Пятигорск, Бештаугорское шоссе, 169	Мирошникова Нина Леонидовна (Собственность)	Земли населённых пунктов	земельные участки, предназначенные для размещения офисных зданий делового и коммерческого назначения; земельные участки, предназначенные для размещения административных зданий, науки, здравоохранения и социального обеспечения, физической культуры и спорта, культуры, искусства; отдельно стоящие и встроенные	1 072	1 015	26:33:050301:601:ЗУ1	Улично-дорожная сеть	Земли населённых пунктов	57	На ЗУ имеется строение с КН 26:33:050301:602 При строительстве не затрагивается

Инд.№	Подпись и дата	Взам.инв.№

Кол.	Изм.	Лист	№док	Подпись	Дата

09-08-2021-ПМТ-ТЧ

Лист

17

№ п/п	Кадастровый номер земельного участка	Местоположение	Вид права: правообладатель	Категория земель	Разрешенное использование по данным ЕГРН	Площадь образуемого ЗУ по данным ЕГРН, кв.м	Площадь измененного ЗУ, кв.м	Условный номер образуемого ЗУ	Разрешенное использование образуемого ЗУ	Категория земель образуемого ЗУ	Площадь образуемого ЗУ, кв.м	Наличие объектов капитального строительства на ЗУ
					аптеки							
45	26:33:050301:269	Ставропольский край, г. Пятигорск, С/Т "Кавказ", (массив N 3), садовый участок 269	Частная собственность.	Земли населённых пунктов	Для садоводства	529	520	26:33:050301:269:ЗУ1	Улично-дорожная сеть	Земли населённых пунктов	9	
46	26:33:050301:263	Российская Федерация, Ставропольский край, городской округ город-курорт Пятигорск, С/Т "Кавказ" (массив N 3), садовый участок 263	ОДС Стукалов Никита Андреевич 1/6 часть Стукалов Даниил Андреевич 1/6 часть Стукалова Виктория Сергеевна 2/3 части	Земли населённых пунктов	Для садоводства	619	573	26:33:050301:263:ЗУ1	Улично-дорожная сеть	Земли населённых пунктов	46	
47	26:33:000000:19809	городской округ город-курорт Пятигорск, город Пятигорск, район пересечения автомобильной дороги «Подъезд № 1 к городу Пятигорску со стороны поселка Иноземцево» и Бештаугорского шоссе	Собственность публично-правовых образований	Земли населённых пунктов	Автомобильный транспорт	156 654	156 453	26:33:000000:19809:ЗУ1	Улично-дорожная сеть	Земли населённых пунктов	201	
48	26:33:000000:19805 Многоконтурный земельный участок	Российская Федерация, Ставропольский край, городской округ город-курорт Пятигорск, шоссе Бештаугорское	Собственность публично-правовых образований	Земли населённых пунктов	Автомобильный транспорт	52 632	-	26:33:000000:19805:ЗУ1(1)	Улично-дорожная сеть	Земли населённых пунктов	16 151	
								26:33:000000:19805:ЗУ1(2)			36 481	
ИТОГО:											52 632	
49	26:33:000000:19338	Ставропольский край, г. Пятигорск, ш. Бештаугорское	Собственность публично-правовых образований	Земли населённых пунктов	Под объектом уличной сети города - Бештаугорское шоссе	116 378	8 150	26:33:000000:19338:ЗУ1	Улично-дорожная сеть	Земли населённых пунктов	108228	

Взам.инв.№

Подпись и дата

Инв.№

Кол.	Изм.	Лист	№ док	Подпись	Дата

09-08-2021-ПМТ-ТЧ

Лист

18

№ п/п	Кадастровый номер земельного участка	Местоположение	Вид права: правообладатель	Категория земель	Разрешенное использование по данным ЕГРН	Площадь образуемого ЗУ по данным ЕГРН, кв.м	Площадь измененного ЗУ, кв.м	Условный номер образуемого ЗУ	Разрешенное использование образуемого ЗУ	Категория земель образуемого ЗУ	Площадь образуемого ЗУ, кв.м	Наличие объектов капитального строительства на ЗУ
50	26:33:000000:18795	Ставропольский край, город Пятигорск, улица Беговая	Собственность публично-правовых образований	Земли населённых пунктов	Под объектом уличной сети города - улица Беговая	32 757	-	26:33:000000:18795:ЗУ1	Улично-дорожная сеть	Земли населённых пунктов	32 757	
51	26:33:010101:3011	Ставропольский край, город Пятигорск, автомобильная дорога "Пятигорск-Лермонтов"	Собственность публично-правовых образований	Земли населённых пунктов	Под объектом уличной сети города - автомобильная дорога "Пятигорск-Лермонтов"	11 117	-	26:33:010101:3011:ЗУ1	Улично-дорожная сеть	Земли населённых пунктов	11 117	
52	26:33:000000:19574	Российская Федерация, Ставропольский край, город Пятигорск, автомобильная дорога "Пятигорск-Лермонтов"	Собственность публично-правовых образований	Земли населённых пунктов	Земельные участки (территории) общего пользования (под объектом уличной сети города - автомобильная дорога "Пятигорск-Лермонтов")	2 475	1 985	26:33:000000:19574:ЗУ1	Улично-дорожная сеть	Земли населённых пунктов	490	
53	26:33:000000:19575	Ставропольский край, город Пятигорск, улица Широкая	Собственность публично-правовых образований	Земли населённых пунктов	Земельные участки (территории) общего пользования (под объектом уличной сети города - улица Широкая)	47 647	44 885	26:33:000000:19575:ЗУ1	Улично-дорожная сеть	Земли населённых пунктов	2 762	

Индв.№	Подпись и дата	Взам.инв.№

Кол.	Изм.	Лист	№док	Подпись	Дата

09-08-2021-ПМТ-ТЧ

Лист

19

Приложение 2 – Ведомость земельных участков, формируемых для размещения ЛЭП (постоянный отвод)

№ п/п	Кадастровый номер земельного участка	Местоположение	Вид права: правообладатель	Категория земель	Разрешенное использование по данным ЕГРН	Площадь образуемого ЗУ по данным ЕГРН, кв.м	Площадь измененного ЗУ, кв.м	Условный номер образуемого ЗУ	Категория земель образуемого ЗУ	Разрешенное использование образуемого ЗУ	Площадь образуемого ЗУ, кв.м	Наличие объектов капитального строительства на ЗУ
1	26:33:000000	Российская Федерация, Ставропольский край, городской округ город-курорт Пятигорск	Образование из земель Государственной неразграниченной собственности	Земли населённых пунктов	-	-	-	26:33:000000:ЗУ1(1)	Земли населённых пунктов	Под опоры ЛЭП	6	-
								26:33:000000:ЗУ1(2)			6	
								26:33:000000:ЗУ1(3)			6	
								26:33:000000:ЗУ1(4)			6	
								26:33:000000:ЗУ1(5)			34	
								26:33:000000:ЗУ1(6)			6	
								26:33:000000:ЗУ1(7)			6	
								26:33:000000:ЗУ1(8)			6	
								26:33:000000:ЗУ1(9)			6	
								26:33:000000:ЗУ1(10)			25	
								26:33:000000:ЗУ1(11)			59	
								26:33:000000:ЗУ1(12)			69	
								26:33:000000:ЗУ1(13)			38	
								26:33:000000:ЗУ1(14)			46	
ИТОГО:											319	
2	23:33:000000:19338	Ставропольский край, г. Пятигорск, ш. Бештаугорское	Собственность публично-правовых образований	Земли населённых пунктов	под объектом уличной сети города - Бештаугорское шоссе	116 378	116 355	26:33:000000:19338:ЗУ2	Земли населённых пунктов	Под опоры ЛЭП	23	
3	23:33:000000:7853	Российская Федерация, Ставропольский край, городской округ город-курорт Пятигорск, вдоль северной границы города Пятигорска	МО: Муниципальное образование город-курорт Пятигорск (собственность). Аренда с 11.11.2015 по 11.11.2064	Земли населённых пунктов	для эксплуатации линий электропередач (воздушная линия Л-304 ВЛ 35 кВ)	687	676	26:33:000000:20372:ЗУ1	Земли населённых пунктов	Под опоры ЛЭП	11	-
4	26:33:050301:269	Ставропольский край, г. Пятигорск, С/Т "Кавказ", (массив N 3), садовый участок 269	Частная собственность.	Земли населённых пунктов	Для садоводства	529	491	26:33:050301:269:ЗУ2	Земли населённых пунктов	Под опоры ЛЭП	37	

Индв.№	Подпись и дата	Взам.инв.№

Кол.	Изм.	Лист	№док	Подпись	Дата

09-08-2021-ПМТ-ТЧ

Лист

20

Приложение 3 – Ведомость земельных участков, формируемых на период строительства линейного объекта для переустройства коммуникаций и устройства обьездной дороги (земельных участков, в отношении которых предполагается установление срочного публичного сервитута)

№ п/п	Кадастровый номер земельного участка	Местоположение	Вид права: правообладатель	Категория земель	Разрешенное использование по данным ЕГРН	Площадь ЗУ по данным ЕГРН, кв.м	Условный номер образуемого ЗУ(чзу)	Категория земель, образуемого ЗУ(чзу)	Разрешенное использование образуемого ЗУ(чзу)	Площадь образуемого ЗУ(чзу), кв.м	Наличие объектов капитального строительства на ЗУ
1	26:33:000000:19809	Ставропольский край, городской округ город-курорт Пятигорск, город Пятигорск, район пересечения автомобильной дороги «Подъезд № 1 к городу Пятигорску со стороны поселка Иноземцево» и Бештаугорского шоссе	Собственность публично-правовых образований	Земли населённых пунктов	Автомобильный транспорт	156 654	26:33:000000:19809:чзу1	Земли населённых пунктов	Коммунальное обслуживание	1143	
2	26:33:000000	Ставропольский край, городской округ город-курорт Пятигорск	Собственность МО города-курорта Пятигорска	Земли населённых пунктов	-	-	26:33:000000:ЗУ2(1)	Земли населённых пунктов	Коммунальное обслуживание	289	
							26:33:000000:ЗУ2(2)			182	
							26:33:000000:ЗУ2(3)			147	
							26:33:000000:ЗУ2(4)			44	
							26:33:000000:ЗУ2(5)			44	
							26:33:000000:ЗУ2(6)			830	
							26:33:000000:ЗУ2(7)			24943	
							26:33:000000:ЗУ2(8)			5	
							26:33:000000:ЗУ2(9)			557	
							26:33:000000:ЗУ2(11)			339	
							26:33:000000:ЗУ2(12)			1614	
							26:33:000000:ЗУ2(13)			1041	
							26:33:000000:ЗУ2(14)			2466	
							26:33:000000:ЗУ2(15)			11	
							26:33:000000:ЗУ2(16)			14	
							26:33:000000:ЗУ2(17)			122	
							26:33:000000:ЗУ2(18)			128	
							26:33:000000:ЗУ2(19)			270	
							26:33:000000:ЗУ2(20)			33	
							26:33:000000:ЗУ2(21)			26	
							26:33:000000:ЗУ2(22)			219	
							26:33:000000:ЗУ2(23)			359	
							26:33:000000:ЗУ2(24)			21	
							26:33:000000:ЗУ2(25)			36	
							26:33:000000:ЗУ2(26)			38	
							26:33:000000:ЗУ2(27)			30	

Индв.№
Подпись и дата
Взам.инв.№

Кол.	Изм.	Лист	№док	Подпись	Дата
------	------	------	------	---------	------

09-08-2021-ПМТ-ТЧ

Лист

21

№ п/п	Кадастровый номер земельного участка	Местоположение	Вид права: правообладатель	Категория земель	Разрешенное использование по данным ЕГРН	Площадь ЗУ по данным ЕГРН, кв.м	Условный номер образуемого ЗУ(чзу)	Категория земель, образуемого ЗУ(чзу)	Разрешенное использование образуемого ЗУ(чзу)	Площадь образуемого ЗУ(чзу), кв.м	Наличие объектов капитального строительства на ЗУ
							26:33:000000:3У2(28)			18	
							26:33:000000:3У2(29)			348	
							26:33:000000:3У2(30)			18	
							26:33:000000:3У2(31)			40	
							26:33:000000:3У2(32)			132	
							26:33:000000:3У2(33)			543	
							26:33:000000:3У2(34)			85	
							26:33:000000:3У2(35)			664	
							26:33:000000:3У2(36)			406	
							26:33:000000:3У2(37)			421	
							26:33:000000:3У2(38)			7	
							26:33:000000:3У2(39)			98	
							26:33:000000:3У2(40)			99	
							26:33:000000:3У2(42)			28	
							26:33:000000:3У2(43)			9668	
							26:33:000000:3У2(45)			94	
							26:33:000000:3У2(46)			23	
							26:33:000000:3У2(47)			7	
							26:33:000000:3У2(48)			84	
							26:33:000000:3У2(49)			212	
							26:33:000000:3У2(50)			3024	
							26:33:000000:3У2(51)			2	
							26:33:000000:3У2(52)			36	
							26:33:000000:3У2(53)			280	
							26:33:000000:3У2(54)			6602	
							26:33:000000:3У2(55)			4981	
							26:33:000000:3У2(56)			321	
							26:33:000000:3У2(57)			5272	
							26:33:000000:3У2(58)			11316	
							26:33:000000:3У2(59)			1828	
							26:33:000000:3У2(60)			671	
							26:33:000000:3У2(61)			77	
							26:33:000000:3У2(62)			544	
							26:33:000000:3У2(63)			764	
							26:33:000000:3У2(64)			1633	
							26:33:000000:3У2(65)			292	
							26:33:000000:3У2(67)			23	
							26:33:000000:3У2(68)			37	

Индв.№	
Подпись и дата	
Взам.инв.№	

Кол.	Изм.	Лист	№док	Подпись	Дата

09-08-2021-ПМТ-ТЧ

Лист

22

№ п/п	Кадастровый номер земельного участка	Местоположение	Вид права: правообладатель	Категория земель	Разрешенное использование по данным ЕГРН	Площадь ЗУ по данным ЕГРН, кв.м	Условный номер образуемого ЗУ(чзу)	Категория земель, образуемого ЗУ(чзу)	Разрешенное использование образуемого ЗУ(чзу)	Площадь образуемого ЗУ(чзу), кв.м	Наличие объектов капитального строительства на ЗУ
							26:33:000000:ЗУ2(69)			16	
							26:33:000000:ЗУ2(70)			114	
							26:33:000000:ЗУ2(71)			13	
							26:33:000000:ЗУ2(72)			7	
							26:33:000000:ЗУ2(73)			9	
							26:33:000000:ЗУ2(74)			8	
Общая площадь многоконтурного участка										84 673	
3	26:29:080286	Ставропольский край, Предгорный район, с. Винсады	Неразграниченная территория с. Винсады	Земли населённых пунктов	-	-	26:29:080286:ЗУ1	Земли населённых пунктов	Коммунальное обслуживание	1421	
4	26:33:120201:13	Ставропольский край, город-курорт Пятигорск, город Пятигорск, Бештаугорское шоссе, 16а	Собственность публично-правовых образований	Земли населённых пунктов	Под открытыми стоянками для временного хранения автомобилей	5 505	26:33:120201:13:чзу1	Земли населённых пунктов	Коммунальное обслуживание	1390	
5	26:33:120201:9	Ставропольский край, город-курорт Пятигорск, город Пятигорск, Бештаугорское шоссе, 16 б	Собственность публично-правовых образований	Земли населённых пунктов	Для организации временной стоянки автотранспорта	2040	26:33:120201:9:чзу1	Земли населённых пунктов	Коммунальное обслуживание	397	
6	26:33:000000:20372	Ставропольский край, городской округ город-курорт Пятигорск, город Пятигорск, Бештаугорское шоссе	Собственность публично-правовых образований	Земли населённых пунктов	Улично-дорожная сеть	9 465	26:33:000000:20372:чзу1	Земли населённых пунктов	Коммунальное обслуживание	784	
7	26:33:000000:20500	Российская Федерация, Ставропольский край, городской округ город-курорт Пятигорск, город Пятигорск, разъезд Лермонтовский		Земли населённых пунктов	Улично-дорожная сеть	6 240	26:33:000000:20500:чзу1(1)	Земли населённых пунктов	Коммунальное обслуживание	152	
							26:33:000000:20500:чзу1(2)			3	
Общая площадь многоконтурного участка										155	
8	26:33:000000:19517	Ставропольский край, г. Пятигорск, по автодороге Пятигорск-Карачаевск	Собственность публично-правовых образований	Земли населённых пунктов	Для организации парковок автотранспорта	1 283	26:33:000000:19517:чзу1	Земли населённых пунктов	Коммунальное обслуживание	472	

Взам.инв.№

Подпись и дата

Инв.№

Кол.	Изм.	Лист	№док	Подпись	Дата

09-08-2021-ПМТ-ТЧ

Лист

23

№ п/п	Кадастровый номер земельного участка	Местоположение	Вид права: правообладатель	Категория земель	Разрешенное использование по данным ЕГРН	Площадь ЗУ по данным ЕГРН, кв.м	Условный номер образуемого ЗУ(чзу)	Категория земель, образуемого ЗУ(чзу)	Разрешенное использование образуемого ЗУ(чзу)	Площадь образуемого ЗУ(чзу), кв.м	Наличие объектов капитального строительства на ЗУ
9	26:33:170101:20	Ставропольский край, г. Пятигорск, рзд. Лермонтовский	Частная собственность	Земли населённых пунктов	Под нежилыми зданиями, сооружениями и железнодорожными подъездными путями	37 429	26:33:170101:20:чзу1(1)	Земли населённых пунктов	Коммунальное обслуживание	90	На ЗУ имеется строение с КН 26:33:170101:56. При строительстве не затрагивается
							26:33:170101:20:чзу1(2)			303	
							Общая площадь многоконтурного участка			393	
10	26:33:000000:34	Ставропольский край, г. Пятигорск, ВЛ 35 кВ, Л-301 ПС "Машук"- ПС "Тяговая Пятигорск", расположенными в границах города	Собственность публично-правовых образований	Земли населённых пунктов	под опорами № 1-68 воздушной линии ВЛ 35 кВ, Л-301 ПС "Машук"- ПС "Тяговая Пятигорск"	1 624	26:33:000000:34:чзу1(1)	Земли населённых пунктов	Коммунальное обслуживание	61	
							26:33:000000:34:чзу1(2)			27	
							26:33:000000:34:чзу1(3)			23	
							26:33:000000:34:чзу1(4)			66	
							Общая площадь многоконтурного участка			177	
11	26:33:120101:21	Ставропольский край, г. Пятигорск, в районе Лермонтовского разъезда	Собственность публично-правовых образований	Земли населённых пунктов	Под коммунально-складские объекты	758	26:33:120101:21:чзу1(1)	Земли населённых пунктов	Коммунальное обслуживание	339	На ЗУ имеется строение с КН 26:33:120101:140 При строительстве не затрагивается
12	26:33:000000:36	Ставропольский край, г. Пятигорск, в районе Черкесского шоссе	Собственность публично-правовых образований	Земли населённых пунктов	под существующими опорами ВЛ 35 кВ Л-302 "ПС Машук" - ПС "Скачки"	332	26:33:000000:36 чзу1(1)	Земли населённых пунктов	Коммунальное обслуживание	6	
							26:33:000000:36 чзу1(2)			5	
Общая площадь многоконтурного участка				11							
13	26:33:120101:98	Ставропольский край, г. Пятигорск, Бештаугорское шоссе, район АТП-5	Собственность публично-правовых образований	Земли населённых пунктов	для размещения станции технического обслуживания автомобилей	1932	26:33:120101:98:чзу1	Земли населённых пунктов	Коммунальное обслуживание	1089	На ЗУ имеется строение с КН 26:33:120101:128 При строительстве не затрагивается
14	26:33:120101:50	Ставропольский край, г. Пятигорск, ш. Бештаугорское	Собственность публично-правовых образований	Земли населённых пунктов	для строительства малогабаритной станции технического	1000	26:33:120101:50:чзу1	Земли населённых пунктов	Коммунальное обслуживание	176	

Взам.инв.№

Подпись и дата

Инв.№

Кол.	Изм.	Лист	№док	Подпись	Дата

09-08-2021-ПМТ-ТЧ

Лист

24

№ п/п	Кадастровый номер земельного участка	Местоположение	Вид права: правообладатель	Категория земель	Разрешенное использование по данным ЕГРН	Площадь ЗУ по данным ЕГРН, кв.м	Условный номер образуемого ЗУ(чзу)	Категория земель, образуемого ЗУ(чзу)	Разрешенное использование образуемого ЗУ(чзу)	Площадь образуемого ЗУ(чзу), кв.м	Наличие объектов капитального строительства на ЗУ
					обслуживания						
15	26:33:050431:64	край Ставропольский, г. Пятигорск, рзд. Лермонтовский	Частная собственность	Земли населённых пунктов	Под АЗС	1087	26:33:050431:64:чзу1	Земли населённых пунктов	Коммунальное обслуживание	190	
16	26:33:050431:73	Ставропольский край, г Пятигорск, в районе Лермонтовского разъезда	Частная собственность	Земли населённых пунктов	под АЗС	521	26:33:050431:73:чзу1	Земли населённых пунктов	Коммунальное обслуживание	68	
17	26:33:050431:356	Ставропольский край, г. Пятигорск, в районе Лермонтовского разъезда	Частная собственность	Земли населённых пунктов	Под АЗС	1000	26:33:050431:356:чзу1	Земли населённых пунктов	Коммунальное обслуживание	141	
18	26:33:050431:355	Ставропольский край, г. Пятигорск, в районе Лермонтовского разъезда	Частная собственность	Земли населённых пунктов	Под АЗС	3000	26:33:050431:355:чзу1	Земли населённых пунктов	Коммунальное обслуживание	34	
19	26:33:050708:5	Ставропольский край, г Пятигорск, в районе автодороги Пятигорск-Карачаевск (2 км+300м)	Частная собственность	Земли населённых пунктов	Под автозаправкой и операторской	6149	26:33:050708:5:чзу1	Земли населённых пунктов	Коммунальное обслуживание	102	
20	26:33:050708:6	Ставропольский край, г Пятигорск, мкр. Лермонтовский разъезд	Частная собственность	Земли населённых пунктов	Под очистными сооружениями	2278	26:33:050708:6:чзу1	Земли населённых пунктов	Коммунальное обслуживание	26	
21	26:33:050431:361	Ставропольский край, г Пятигорск, С/Т "Победа" (массив №9)	Частная собственность	Земли населённых пунктов	Для садоводства	1111	26:33:050431:361:чзу1	Земли населённых пунктов	Коммунальное обслуживание	104	
22	26:33:050431:23	край Ставропольский, г. Пятигорск, С/Т "Победа" (массив №9)	Собственность публично-правовых образований	Земли населённых пунктов	под размещение магазина	507	26:33:050431:23:чзу1	Земли населённых пунктов	Коммунальное обслуживание	42	На ЗУ имеется строение с КН 26:33:050431:119 При строительстве не затрагивается
23	26:33:050431:112	Ставропольский край, город-курорт Пятигорск, город Пятигорск, Бештаугорское шоссе, 42	Частная собственность	Земли населённых пунктов	Коммунальное обслуживание (3.1)	2443	26:33:050431:112:чзу1	Земли населённых пунктов	Коммунальное обслуживание	617	

Взам.инв.№

Подпись и дата

Инв.№

Кол.	Изм.	Лист	№ док	Подпись	Дата

09-08-2021-ПМТ-ТЧ

Лист

25

№ п/п	Кадастровый номер земельного участка	Местоположение	Вид права: правообладатель	Категория земель	Разрешенное использование по данным ЕГРН	Площадь ЗУ по данным ЕГРН, кв.м	Условный номер образуемого ЗУ(чзу)	Категория земель, образуемого ЗУ(чзу)	Разрешенное использование образуемого ЗУ(чзу)	Площадь образуемого ЗУ(чзу), кв.м	Наличие объектов капитального строительства на ЗУ
24	26:33:050701:68	Ставропольский край, г. Пятигорск, в районе пересечения ул. Широкой и Бештаугорского шоссе	Собственность публично-правовых образований	Земли населённых пунктов	для размещения автостоянки	390	26:33:050701:68:чзу1	Земли населённых пунктов	Коммунальное обслуживание	179	
25	26:33:050429:60	Ставропольский край, г. Пятигорск, в районе садового участка № 47 СТ "Отдых" (массив № 9) по Бештаугорскому шоссе	Собственность публично-правовых образований	Земли населённых пунктов	для целей не связанных со строительством-размещения торгового павильона	90	26:33:050429:60:чзу1	Земли населённых пунктов	Коммунальное обслуживание	68	
26	26:33:000000:19575	Ставропольский край, город Пятигорск, улица Широкая	Собственность публично-правовых образований	Земли населённых пунктов	Земельные участки (территории) общего пользования (под объектом уличной сети города - улица Широкая)	47647	26:33:000000:19575:чзу1	Земли населённых пунктов	Коммунальное обслуживание	2300	
27	26:33:050429:90	Ставропольский край, г. Пятигорск, С/Т "Отдых" (Массив № 9)	Частная собственность	Земли населённых пунктов	Земельные участки, предназначенные для размещения объектов торговли, общественного питания и бытового обслуживания	363	26:33:050429:90:чзу1	Земли населённых пунктов	Коммунальное обслуживание	58	
28	26:33:050429:59	край Ставропольский, г. Пятигорск, С/Т "Отдых" (массив № 9), садовый участок №10	Частная собственность	Земли населённых пунктов	Земельные участки, предназначенные для размещения объектов торговли, общественного питания и бытового обслуживания	252	26:33:050429:59:чзу1	Земли населённых пунктов	Коммунальное обслуживание	26	
29	26:33:050429:11	край Ставропольский, г. Пятигорск, С/Т "Отдых" (Массив N 9), садовый уч. 11	Частная собственность	Земли населённых пунктов	Для садоводства	516	26:33:050429:11:чзу1	Земли населённых пунктов	Коммунальное обслуживание	35	
30	26:33:050429:12	край Ставропольский, г. Пятигорск, С/Т "Отдых" (Массив N 9), садовый участок №12	Частная собственность	Земли населённых пунктов	Для садоводства	513	26:33:050429:12:чзу1	Земли населённых пунктов	Коммунальное обслуживание	40	

Изн.№
Подпись и дата
Взам.инв.№

Кол.	Изм.	Лист	№док	Подпись	Дата

09-08-2021-ПМТ-ТЧ

Лист

26

№ п/п	Кадастровый номер земельного участка	Местоположение	Вид права: правообладатель	Категория земель	Разрешенное использование по данным ЕГРН	Площадь ЗУ по данным ЕГРН, кв.м	Условный номер образуемого ЗУ(чзу)	Категория земель, образуемого ЗУ(чзу)	Разрешенное использование образуемого ЗУ(чзу)	Площадь образуемого ЗУ(чзу), кв.м	Наличие объектов капитального строительства на ЗУ
31	26:33:050513:47 (ЕЗП 26:33:050513:46)	край Ставропольский, г. Пятигорск, С/Т "Мичуринец" АО "Холод" (массив № 7) уч. № 21-	Частная собственность	Земли населённых пунктов	Для садоводства	803	26:33:050513:47:чзу1	Земли населённых пунктов	Коммунальное обслуживание	317	
32	26:33:000000:20339	С/Т "Мичуринец" АО "Холод" (массив №7)	Частная собственность	Земли населённых пунктов	Для садоводства, объекты торговли (Торговые центры, торгово- развлекательные центры (комплексы))	3062	26:33:000000:20339/чзу1	Земли населённых пунктов	Коммунальное обслуживание	180	
33	26:33:050513:48 (ЕЗП 26:33:050513:46)	край Ставропольский, г. Пятигорск, С/Т "Мичуринец" АО "Холод" (массив № 7) участок № 21-	Частная собственность	Земли населённых пунктов	Для садоводства	68,9	26:33:050513:48:чзу1	Земли населённых пунктов	Коммунальное обслуживание	49	
34	26:33:050513:11	Ставропольский край, г. Пятигорск, С/Т "Мичуринец" АО "Холод" (массив №7), садовый участок 11	Частная собственность	Земли населённых пунктов	Магазины	432	26:33:050513:11:зсу1	Земли населённых пунктов	Коммунальное обслуживание	170	
35	26:33:050429:52	Ставропольский край, г. Пятигорск, садоводческое товарищество "Отдых", массив № 9, участок № 16	Частная собственность	Земли населённых пунктов	Под размещение объектов придорожного сервиса	917	26:33:050429:52:чзу1	Земли населённых пунктов	Коммунальное обслуживание	10	
36	26:33:050429:57	Ставропольский край, город Пятигорск, шоссе Бештаугорское, 60	Частная собственность	Земли населённых пунктов	под размещение объектов торговли	1 349	26:33:050429:57:чзу1	Земли населённых пунктов	Коммунальное обслуживание	79	
37	26:33:050428:44	Ставропольский край, город-курорт Пятигорск, город Пятигорск, Бештаугорское шоссе, 66, строение 1	Частная собственность	Земли населённых пунктов	Под размещение магазина	339	26:33:050428:44:зсу1	Земли населённых пунктов	Коммунальное обслуживание	118	
38	26:33:050427:50	край Ставропольский, г. Пятигорск, С/Т "Глобус", садовый участок 50	Частная собственность	Земли населённых пунктов	Земельные участки, предназначенные для размещения гостиниц; земельные участки, предназначенные для	600	26:33:050427:50:чзу1	Земли населённых пунктов	Коммунальное обслуживание	99	

Взам.инв.№

Подпись и дата

Инв.№

Кол.	Изм.	Лист	№ док	Подпись	Дата

09-08-2021-ПМТ-ТЧ

Лист

27

№ п/п	Кадастровый номер земельного участка	Местоположение	Вид права: правообладатель	Категория земель	Разрешенное использование по данным ЕГРН	Площадь ЗУ по данным ЕГРН, кв.м	Условный номер образуемого ЗУ(чзу)	Категория земель, образуемого ЗУ(чзу)	Разрешенное использование образуемого ЗУ(чзу)	Площадь образуемого ЗУ(чзу), кв.м	Наличие объектов капитального строительства на ЗУ
					размещения объектов торговли, общественного питания и бытового обслуживания						
39	26:33:050427:47	Ставропольский край, г. Пятигорск, С/Т "Глобус" (массив №9) садовый участок 47	Частная собственность	Земли населённых пунктов	Земельные участки, предназначенные для размещения офисных зданий делового и коммерческого назначения	601	26:33:050427:47:чзу1	Земли населённых пунктов	Коммунальное обслуживание	91	
40	26:33:050512:74	Ставропольский край, городской округ город-курорт Пятигорск, город Пятигорск, шоссе Бештаугорское, земельный участок 71	Частная собственность	Земли населённых пунктов	Под размещение магазина	876	26:33:050512:74:зсу1	Земли населённых пунктов	Коммунальное обслуживание	43	На ЗУ имеется строение с КН 26:33:050512:387П при строительстве не затрагивается
41	26:33:050510:10	Ставропольский край, г. Пятигорск, С/Т "Новый путь" (массив №7), земельный участок №8, 9	Частная собственность	Земли населённых пунктов	Под размещения магазина, кафе и пункта вулканизации	1007	26:33:050510:10:чзу1	Земли населённых пунктов	Коммунальное обслуживание	109	
42	26:33:050427:59	Ставропольский край, г. Пятигорск, Бештаугорское шоссе, 74	Частная собственность	Земли населённых пунктов	Обеспечение занятий спортом в помещениях (код по классификатору 5.1.2)	1956	26:33:050427:59:чзу1	Земли населённых пунктов	Коммунальное обслуживание	77	На ЗУ имеется строение с КН 26:33:000000:1077 При строительстве не затрагивается
43	26:33:050427:57	Ставропольский край, город-курорт Пятигорск, город Пятигорск, Бештаугорское шоссе, 76	Частная собственность	Земли населённых пунктов	Земельные участки, предназначенные для размещения объектов торговли, общественного питания и бытового обслуживания; Земельные участки, предназначенные для размещения административных зданий, объектов образования, физической культуры и спорта	1196	26:33:050427:57:чзу1	Земли населённых пунктов	Коммунальное обслуживание	58	

Изн.№	Подпись и дата	Взам.инв.№

Кол.	Изм.	Лист	№док	Подпись	Дата

09-08-2021-ПМТ-ТЧ

Лист

28

№ п/п	Кадастровый номер земельного участка	Местоположение	Вид права: правообладатель	Категория земель	Разрешенное использование по данным ЕГРН	Площадь ЗУ по данным ЕГРН, кв.м	Условный номер образуемого ЗУ(чзу)	Категория земель, образуемого ЗУ(чзу)	Разрешенное использование образуемого ЗУ(чзу)	Площадь образуемого ЗУ(чзу), кв.м	Наличие объектов капитального строительства на ЗУ
44	26:33:050509:46	край Ставропольский, город Пятигорск, садоводческое товарищество "Дружба", массив № 7, участок №3	Частная собственность	Земли населённых пунктов	Для размещения объектов торговли, общественного питания и бытового обслуживания	647	26:33:050509:46:чзу1	Земли населённых пунктов	Коммунальное обслуживание	32	
45	26:33:050426:4	край Ставропольский, г. Пятигорск, С/Т "имени Лихачева" (массив N 9), садовый участок 4	Частная собственность	Земли населённых пунктов	Магазины	548	26:33:050426:4:чзу1	Земли населённых пунктов	Коммунальное обслуживание	41	
46	26:33:050426:5	край Ставропольский, г. Пятигорск, С/Т "имени Лихачева" (массив N 9), садовый участок 5	Частная собственность	Земли населённых пунктов	Земельные участки, предназначенные для размещения объектов торговли, общественного питания и бытового обслуживания	574	26:33:050426:5:чзу1	Земли населённых пунктов	Коммунальное обслуживание	42	
47	26:33:050426:6	Ставропольский край, г Пятигорск, в районе автодороги Северо-Западный обход г Пятигорска и С/Т "имени Лихачева" (массив N 9)	Частная собственность	Земли населённых пунктов	Под размещение магазина	538	26:33:050426:6:чзу1	Земли населённых пунктов	Коммунальное обслуживание	28	
48	26:33:050426:7	край Ставропольский, г. Пятигорск, С/Т "имени Лихачева" (массив N 9)	Частная собственность	Земли населённых пунктов	Земельные участки, предназначенные для размещения объектов торговли, общественного питания и бытового обслуживания	546	26:33:050426:7:чзу1	Земли населённых пунктов	Коммунальное обслуживание	30	
49	26:33:050508:16	край Ставропольский, г. Пятигорск, С/Т "Отдых" (массив N 7), Садовый участок 16	Частная собственность	Земли населённых пунктов	под магазины, общественное питание, гостиничное обслуживание	620	26:33:050508:16:чзу1	Земли населённых пунктов	Коммунальное обслуживание	103	
50	26:33:050508:25	Российская Федерация, Ставропольский край, городской округ город-курорт	Собственность публично-правовых образований	Земли населённых пунктов	Для садоводства	841	26:33:050508:25:чзу1	Земли населённых пунктов	Коммунальное обслуживание	54	

Взам.инв.№

Подпись и дата

Инв.№

Кол.	Изм.	Лист	№ док	Подпись	Дата

09-08-2021-ПМТ-ТЧ

Лист

29

№ п/п	Кадастровый номер земельного участка	Местоположение	Вид права: правообладатель	Категория земель	Разрешенное использование по данным ЕГРН	Площадь ЗУ по данным ЕГРН, кв.м	Условный номер образуемого ЗУ(чзу)	Категория земель, образуемого ЗУ(чзу)	Разрешенное использование образуемого ЗУ(чзу)	Площадь образуемого ЗУ(чзу), кв.м	Наличие объектов капитального строительства на ЗУ
		Пятигорск, город Пятигорск, территория садоводческого некоммерческого товарищества "Отдых" (массив 7)", земельный участок 25									
51	26:33:050508:139	Российская Федерация, Ставропольский край, городской округ город-курорт Пятигорск, город Пятигорск, Бештаугорское шоссе, земельный участок 97 б	Частная собственность	Земли населённых пунктов	Магазины	510	26:33:050508:139:чзу1	Земли населённых пунктов	Коммунальное обслуживание	45	
51	26:33:050201:31	Ставропольский край, г. Пятигорск, Бештаугорское шоссе	Собственность публично-правовых образований	Земли населённых пунктов	Под размещение лесоторгового склада	5990	26:33:050201:31:чзу1	Земли населённых пунктов	Коммунальное обслуживание	617	На ЗУ имеется строения с КН 26:33:050201:68 и 26:33:050201:68 При строительстве не затрагивается
52	26:33:050602:414	Ставропольский край, г Пятигорск, автодорога "Северо-западный обход" в районе с/т "Отдых"	Собственность публично-правовых образований	Земли населённых пунктов	Для строительства магазина в комплексе с реконструкцией автобусной остановки	80	26:33:050602:414:чзу1	Земли населённых пунктов	Коммунальное обслуживание	51	
53	26:33:050507:44	Ставропольский край, г. Пятигорск, С/Т "Строитель-1", (массив 5), садовый участок №1	Частная собственность	Земли населённых пунктов	Для садоводства	898	26:33:050507:44:чзу1	Земли населённых пунктов	Коммунальное обслуживание	35	
54	26:33:050507:33	Ставропольский край, г. Пятигорск, С/т "Строитель-1" /массив 5/ садовый участок 33	Частная собственность	Земли населённых пунктов	Земельные участки, предназначенные для размещения объектов торговли, общественного питания и бытового обслуживания Форма собственности: Частная собствен	539	26:33:050507:33:чзу1	Земли населённых пунктов	Коммунальное обслуживание	22	
55	26:33:050201:27	Ставропольский край, г. Пятигорск,	Собственность публично-правовых образований	Земли населённых	Охрана природных территорий (городской	3095	26:33:050201:27:чзу1	Земли населённых	Коммунальное обслуживание	22	

Взам.инв.№

Подпись и дата

Инв.№

Кол.	Изм.	Лист	№ док	Подпись	Дата

09-08-2021-ПМТ-ТЧ

Лист

30

№ п/п	Кадастровый номер земельного участка	Местоположение	Вид права: правообладатель	Категория земель	Разрешенное использование по данным ЕГРН	Площадь ЗУ по данным ЕГРН, кв.м	Условный номер образуемого ЗУ(чзу)	Категория земель, образуемого ЗУ(чзу)	Разрешенное использование образуемого ЗУ(чзу)	Площадь образуемого ЗУ(чзу), кв.м	Наличие объектов капитального строительства на ЗУ
		ш. Бештаугорское, 90 (городская земля)	образований	пунктов	лес)			пунктов			
56	26:33:050201:26	Ставропольский край, г. Пятигорск, ш. Бештаугорское, 90	-	Земли населённых пунктов	Для строительства многотопливной АЗС (лит. "А")	2285	26:33:050201:26:чзу1(1)	Земли населённых пунктов	Коммунальное обслуживание	36	
							26:33:050201:26:чзу1(2)			87	
	Общая площадь многоконтурного участка									132	
57	26:33:050506:9	край Ставропольский, г. Пятигорск, С/Т "Ивушка" (массив N 5), садовый участок 9	-	Земли населённых пунктов	Для садоводства	621	26:33:050506:9:чзу1	Земли населённых пунктов	Коммунальное обслуживание	144	
58	26:33:050505:1	Ставропольский край, город-курорт Пятигорск, город Пятигорск, шоссе Бештаугорское, 111	Собственность публично-правовых образований	Земли населённых пунктов	Земельные участки, предназначенные для сельскохозяйственного использования"	724504	26:33:050505:1:чзу1(1)	Земли населённых пунктов	Коммунальное обслуживание	8136	
							26:33:050505:1:чзу1(2)			8	
	Общая площадь многоконтурного участка									8144	
59	26:33:000000:7853	Ставропольский край, вдоль северной границы города Пятигорска	Собственность публично-правовых образований	Земли населённых пунктов	Для эксплуатации линий электропередач (воздушная линия Л-304 ВЛ 35 кВ)	687	26:33:000000:7853:чзу1(1)	Земли населённых пунктов	Коммунальное обслуживание	3	
							26:33:000000:7853:чзу1(2)			3	
							26:33:000000:7853:чзу1(3)			3	
							26:33:000000:7853:чзу1(4)			8	
							26:33:000000:7853:чзу1(5)			12	
							26:33:000000:7853:чзу1(6)			11	
							26:33:000000:7853:чзу1(7)			9	
							26:33:000000:7853:чзу1(8)			11	
							26:33:000000:7853:чзу1(9)			10	
							26:33:000000:7853:чзу1(10)			8	
							26:33:000000:7853:чзу1(12)			9	
							26:33:000000:7853:чзу1(13)			10	
							26:33:000000:7853:чзу1(14)			11	
							26:33:000000:7853:чзу1(15)			4	
							26:33:000000:7853:чзу1(16)			11	
							26:33:000000:7853:чзу1(17)			11	
							26:33:000000:7853:чзу1(18)			12	
							26:33:000000:7853:чзу1(19)			12	
							Общая площадь многоконтурного участка				
60	26:33:050201:25	Ставропольский край, г. Пятигорск, ш. Бештаугорское, д	Собственность публично-правовых образований	Земли населённых пунктов	Земельные участки, предназначенные для размещения объектов	49953	26:33:050201:25:чзу1(1)	Земли населённых пунктов	Коммунальное обслуживание	95	

Индв.№	Подпись и дата	Взам.инв.№

Кол.	Изм.	Лист	№ док	Подпись	Дата

09-08-2021-ПМТ-ТЧ

Лист

31

№ п/п	Кадастровый номер земельного участка	Местоположение	Вид права: правообладатель	Категория земель	Разрешенное использование по данным ЕГРН	Площадь ЗУ по данным ЕГРН, кв.м	Условный номер образуемого ЗУ(чзу)	Категория земель, образуемого ЗУ(чзу)	Разрешенное использование образуемого ЗУ(чзу)	Площадь образуемого ЗУ(чзу), кв.м	Наличие объектов капитального строительства на ЗУ
		94			торговли, общественного питания и бытового обслуживания		26:33:050201:25:чзу1(2)			166	
Общая площадь многоконтурного участка										261	
61	26:33:000000:19715	Ставропольский край, город-курорт Пятигорск, лес "Бештау", Бештаугорское шоссе	Собственность публично-правовых образований	Земли населённых пунктов	Охрана природных территорий (городской лес)	679826	26:33:000000:19715:чзу1(1)	Земли населённых пунктов	Коммунальное обслуживание	121	
							26:33:000000:19715:чзу1(2)			175	
Общая площадь многоконтурного участка										296	
62	26:33:000000:19403	Ставропольский край, г. Пятигорск, в районе северо-западного автомобильного обхода города Пятигорска	Собственность публично-правовых образований	Земли населённых пунктов	Земельные участки, предназначенные для сельскохозяйственного использования	9109	26:33:000000:19403:чзу1	Земли населённых пунктов	Коммунальное обслуживание	590	
63	26:33:000000:18992	Ставропольский край, города Пятигорск, от Бештаугорского шоссе до территории в/ч 7427	Частная собственность	Земли населённых пунктов	Для размещения автомобильной дороги	7634	26:33:000000:18992:чзу1	Земли населённых пунктов	Коммунальное обслуживание	127	
64	26:33:050501:61	Ставропольский край, г. Пятигорск, С/Т "Зеленстроец" (массив №2), садовый участок №61	Частная собственность	Земли населённых пунктов	Для садоводства	1016	26:33:050501:61:чзу1	Земли населённых пунктов	Коммунальное обслуживание	21	
65	26:33:050501:96	Ставропольский край, г. Пятигорск, ш. Бештаугорское, 117	Частная собственность	Земли населённых пунктов	Земельные участки, предназначенные для размещения объектов торговли, общественного питания и бытового обслуживания	2338	26:33:050501:96:чзу1	Земли населённых пунктов	Коммунальное обслуживание	48	На ЗУ имеется строение с КН 26:33:050501:97 При строительстве не затрагивается
66	26:33:050501:93	Ставропольский край, г. Пятигорск, СТ "Зеленстроец" (массив № 2)	Частная собственность	Земли населённых пунктов	для садоводства	4 687	26:33:050501:93:чзу1	Земли населённых пунктов	Коммунальное обслуживание	200	

Индв.№	
Подпись и дата	
Взам.инв.№	

Кол.	Изм.	Лист	№ док	Подпись	Дата

09-08-2021-ПМТ-ТЧ

Лист

32

№ п/п	Кадастровый номер земельного участка	Местоположение	Вид права: правообладатель	Категория земель	Разрешенное использование по данным ЕГРН	Площадь ЗУ по данным ЕГРН, кв.м	Условный номер образуемого ЗУ(чзу)	Категория земель, образуемого ЗУ(чзу)	Разрешенное использование образуемого ЗУ(чзу)	Площадь образуемого ЗУ(чзу), кв.м	Наличие объектов капитального строительства на ЗУ
67	26:33:050501:75	край Ставропольский, г. Пятигорск, С/Т "Зеленостроевец" (массив № 2), садовый участок 75	Частная собственность	Земли населённых пунктов	для садоводства	787,44	26:33:050501:75:чзу1	Земли населённых пунктов	Коммунальное обслуживание	10	
68	26:33:050501:79	край Ставропольский, г. Пятигорск, С/Т "Зеленостроевец" (массив № 2), садовый участок № 79	Частная собственность	Земли населённых пунктов	для садоводства	1 176,1	26:33:050501:79:чзу1	Земли населённых пунктов	Коммунальное обслуживание	52	
69	26:33:050501:80	край Ставропольский, г. Пятигорск, С/Т "Зеленостроевец" (массив № 2), садовый участок 80	Частная собственность	Земли населённых пунктов	Земельные участки, предназначенные для размещения объектов торговли, общественного питания и бытового обслуживания	1 021,1	26:33:050501:80:чзу1	Земли населённых пунктов	Коммунальное обслуживание	85	
70	26:33:050301:341	Ставропольский край, городской округ город-курорт Пятигорск, город Пятигорск, Бештаугорское шоссе, земельный участок 131	Собственность публично-правовых образований	Земли населённых пунктов	Магазины	3447	26:33:050301:341:чзу1(1)	Земли населённых пунктов	Коммунальное обслуживание	830	На ЗУ имеется строение с КН 26:33:050301:619 При строительстве не затрагивается
							26:33:050301:341:чзу1(2)			43	
Общая площадь многоконтурного участка										873	
71	26:33:050301:569	Ставропольский край, г. Пятигорск, в районе пересечения Бештаугорского шоссе и ул. Беговой	Собственность публично-правовых образований	Земли населённых пунктов	Для предпринимательства	425	26:33:050301:569:чзу1(1)	Земли населённых пунктов	Коммунальное обслуживание	23	
							26:33:050301:569:чзу1(2)			128	
Общая площадь многоконтурного участка										151	
72	26:33:050301:356	Ставропольский край, г. Пятигорск, 5 км автодороги "Северо-Западный	Частная собственность	Земли населённых пунктов	Объекты гаражного назначения, объекты торговли (торговые центры), торгово-	1300	26:33:050301:356:чзу1(1)	Земли населённых пунктов	Коммунальное обслуживание	220	

Взам.инв.№

Подпись и дата

Инв.№

Кол.	Изм.	Лист	№ док	Подпись	Дата

09-08-2021-ПМТ-ТЧ

Лист

33

№ п/п	Кадастровый номер земельного участка	Местоположение	Вид права: правообладатель	Категория земель	Разрешенное использование по данным ЕГРН	Площадь ЗУ по данным ЕГРН, кв.м	Условный номер образуемого ЗУ(чзу)	Категория земель, образуемого ЗУ(чзу)	Разрешенное использование образуемого ЗУ(чзу)	Площадь образуемого ЗУ(чзу), кв.м	Наличие объектов капитального строительства на ЗУ
		обход", в районе с/т "Кавказ"			развлекательные центры (комплексы), магазины, общественное питание, обслуживание автотранспорта		26:33:050301:356:чзу1(2)			233	
Общая площадь многоконтурного участка										453	
73	26:33:050301:330	Ставропольский край, г. Пятигорск, С/Т "Кавказ" (массив N 3), Садовый участок 330	Частная собственность	Земли населённых пунктов	Для садоводства		26:33:050301:330:чзу1	Земли населённых пунктов	Коммунальное обслуживание	108	На ЗУ имеется строение с КН 26:33:050301:868П при строительстве не затрагивается
74	26:33:050301:586	Ставропольский край, город-курорт Пятигорск, город Пятигорск, садоводческое некоммерческое товарищество "Кавказ" (массив №3)	-	Земли населённых пунктов	Земли общего пользования (под дорогами)	30119	26:33:050301:586:чзу1(1)	Земли населённых пунктов	Коммунальное обслуживание	338	
							26:33:050301:586:чзу1(2)			133	
							26:33:050301:586:чзу1(3)			215	
							26:33:050301:586:чзу1(4)			121	
							26:33:050301:586:чзу1(5)			20	
Общая площадь многоконтурного участка										827	
75	26:33:050301:355	Ставропольский край, городской округ город-курорт Пятигорск, город Пятигорск, улица Беговая, земельный участок 31	Частная собственность	Земли населённых пунктов	Земельные участки, предназначенные для размещения объектов торговли	1886	26:33:050301:355:чзу1	Земли населённых пунктов	Коммунальное обслуживание	141	На ЗУ имеется строение с КН 26:33:050301:880П при строительстве не затрагивается
76	26:33:050501:86	Ставропольский край, город-курорт Пятигорск, город Пятигорск, улица Беговая, 56	Частная собственность	Земли населённых пунктов	Земельные участки, предназначенные для размещения объектов торговли, общественного питания и бытового обслуживания, магазины товаров первой необходимости	1048,8	26:33:050501:86:чзу1(1)	Земли населённых пунктов	Коммунальное обслуживание	65	На ЗУ имеется строение с КН 26:33:050501:123П при строительстве не затрагивается
77	26:33:050502:72	Ставропольский край, г. Пятигорск, в районе участка № 9 с/т "Водопроводчик"	Собственность публично-правовых образований	Земли населённых пунктов	Для размещения комплектной трансформаторной подстанции	20	26:33:050502:72:чзу1	Земли населённых пунктов	Коммунальное обслуживание	20	

Индв.№

Подпись и дата

Взам.инв.№

Кол.	Изм.	Лист	№ док	Подпись	Дата

09-08-2021-ПМТ-ТЧ

Лист

34

№ п/п	Кадастровый номер земельного участка	Местоположение	Вид права: правообладатель	Категория земель	Разрешенное использование по данным ЕГРН	Площадь ЗУ по данным ЕГРН, кв.м	Условный номер образуемого ЗУ(чзу)	Категория земель, образуемого ЗУ(чзу)	Разрешенное использование образуемого ЗУ(чзу)	Площадь образуемого ЗУ(чзу), кв.м	Наличие объектов капитального строительства на ЗУ
		(массив 2) по ул. Беговой									
78	26:33:070101:179	Ставропольский край, г. Пятигорск, ул. Ермолова, 32а, нежилое здание	Частная собственность	Земли населённых пунктов	Под коммунально-складские объекты	20759	26:33:070101:179:чзу1	Земли населённых пунктов	Коммунальное обслуживание	78	
79	26:33:070101:117	Ставропольский край, г. Пятигорск, ул. Беговая, 4	-	Земли населённых пунктов	Для строительства предприятия придорожного сервиса, автостоянок для служебного и гостевого автотранспорта	3994	26:33:070101:117:чзу1	Земли населённых пунктов	Коммунальное обслуживание	828	
80	26:33:070101:733	Ставропольский край, г. Пятигорск, ул. Беговая, 4	Собственность публично-правовых образований	Земли населённых пунктов	Земельные участки, предназначенные для размещения автостоянок	3140	26:33:070101:733:чзу1	Земли населённых пунктов	Коммунальное обслуживание	226	
81	26:33:000000:19372	Ставропольский край, город Пятигорск, улица Ермолова (четная сторона)	Собственность публично-правовых образований	Земли населённых пунктов	Под объектом уличной сети города - улица Ермолова (четная сторона)	65601	26:33:000000:19372:чзу1	Земли населённых пунктов	Коммунальное обслуживание	66	
82	26:33:050301:296	Ставропольский край, Г. Пятигорск, С/Т "Кавказ" (массив N 3), Садовый участок 296	Частная собственность	Земли населённых пунктов	Для садоводства	498	26:33:050301:296:чзу1	Земли населённых пунктов	Коммунальное обслуживание	27	
83	26:33:050301:291	Ставропольский край, г. Пятигорск, нежилое строение, С/Т "Кавказ" (массив №3), Садовый участок 291	Частная собственность	Земли населённых пунктов	Для садоводства	555	26:33:050301:291:чзу1	Земли населённых пунктов	Коммунальное обслуживание	40	На ЗУ имеется строение с КН 26:33:050301:860 При строительстве не затрагивается
84	26:33:050301:290	Ставропольский край, г. Пятигорск, С/Т "Кавказ" (массив N 3), участок 290	Частная собственность	Земли населённых пунктов	Земельные участки, предназначенные для размещения объектов торговли, общественного питания и бытового обслуживания	510	26:33:050301:290:чзу1	Земли населённых пунктов	Коммунальное обслуживание	37	
85	26:33:050301:289	Ставропольский край, городской округ город-курорт	Частная собственность	Земли населённых пунктов	Магазины (код 4.4)	567	26:33:050301:289:чзу1	Земли населённых пунктов	Коммунальное обслуживание	37	

Взам.инв.№

Подпись и дата

Инв.№

Кол.	Изм.	Лист	№ док	Подпись	Дата

09-08-2021-ПМТ-ТЧ

Лист

35

№ п/п	Кадастровый номер земельного участка	Местоположение	Вид права: правообладатель	Категория земель	Разрешенное использование по данным ЕГРН	Площадь ЗУ по данным ЕГРН, кв.м	Условный номер образуемого ЗУ(чзу)	Категория земель, образуемого ЗУ(чзу)	Разрешенное использование образуемого ЗУ(чзу)	Площадь образуемого ЗУ(чзу), кв.м	Наличие объектов капитального строительства на ЗУ
		Пятигорск, город Пятигорск, шоссе Бештаугорское, земельный участок 159									
86	26:33:050301:288	Ставропольский край, г. Пятигорск, С/Т "Кавказ" (массив N 3), Садовый участок 288	Частная собственность	Земли населённых пунктов	Для садоводства	622	26:33:050301:288:чзу1	Земли населённых пунктов	Коммунальное обслуживание	35	
87	26:33:50301:866	Ставропольский край, городской округ город-курорт Пятигорск, город Пятигорск, шоссе Бештаугорское, земельный участок 161	Частная собственность	Земли населённых пунктов	Общественное питание код 4.6, Гостиничное обслуживание код 4.7	6392	26:33:50301:866:чзу1(1)	Земли населённых пунктов	Коммунальное обслуживание	278	Изыятие части участка с капитальным забором по фасаду и КПП
							26:33:50301:866:чзу1(2)			109	
Общая площадь многоконтурного участка										387	
88	26:33:050301:274	Ставропольский край, г. Пятигорск, С/Т "Кавказ" (массив N 3) Садовый участок 274	Частная собственность	Земли населённых пунктов	Для садоводства	559	26:33:050301:274:чзу1	Земли населённых пунктов	Коммунальное обслуживание	52	
89	26:33:050301:273	Ставропольский край, г. Пятигорск, С/Т"Кавказ" (массив N 3) Садовый участок 273	Частная собственность	Земли населённых пунктов	Для садоводства	529	26:33:050301:273:чзу1	Земли населённых пунктов	Коммунальное обслуживание	40	
90	26:33:050301:272	Ставропольский край, г. Пятигорск, С/Т "Кавказ" (массив N 3) Садовый участок 272	-	Земли населённых пунктов	Для садоводства	572	26:33:050301:272:чзу1	Земли населённых пунктов	Коммунальное обслуживание	124	
91	26:33:050301:601	Ставропольский край, городской округ город-курорт Пятигорск, город	Частная собственность	Земли населённых пунктов	Земельные участки, предназначенные для размещения офисных зданий делового и	1072	26:33:050301:601:чзу1	Земли населённых пунктов	Коммунальное обслуживание	107	На ЗУ имеется строение с КН 26:33:050301:602При строительстве не

Индв.№

Подпись и дата

Взам.инв.№

Кол.	Изм.	Лист	№док	Подпись	Дата

09-08-2021-ПМТ-ТЧ

Лист

36

№ п/п	Кадастровый номер земельного участка	Местоположение	Вид права: правообладатель	Категория земель	Разрешенное использование по данным ЕГРН	Площадь ЗУ по данным ЕГРН, кв.м	Условный номер образуемого ЗУ(чзу)	Категория земель, образуемого ЗУ(чзу)	Разрешенное использование образуемого ЗУ(чзу)	Площадь образуемого ЗУ(чзу), кв.м	Наличие объектов капитального строительства на ЗУ
		Пятигорск, Бештаугорское шоссе, земельный участок № 169			коммерческого назначения; земельные участки, предназначенные для размещения административных зданий, науки, здравоохранения и социального обеспечения, физической культуры и спорта, культуры, искусства; отдельно стоящие и встроенные аптеки						затрагивается
92	26:33:050301:269	Ставропольский край, г. Пятигорск, С/Т "Кавказ", (массив N 3), садовый участок 269	Частная собственность	Земли населённых пунктов	Для садоводства	529	26:33:050301:269:чзу1	Земли населённых пунктов	Коммунальное обслуживание	70	
93	26:33:050301:268	Ставропольский край, г. Пятигорск, С/Т "Кавказ" (массив N 3), Садовый участок 268	Частная собственность	Земли населённых пунктов	Для садоводства	502,3	26:33:050301:268:чзу1	Земли населённых пунктов	Коммунальное обслуживание	104	
94	26:33:050301:357	Ставропольский край, г. Пятигорск, садоводческое товарищество "Кавказ", массив №3, участок 265	Частная собственность	Земли населённых пунктов	Для садоводства	1596	26:33:050301:357:чзу1(1)	Земли населённых пунктов	Коммунальное обслуживание	295	На ЗУ имеется строение с КН 26:33:050301:590 При строительстве не затрагивается
95	26:33:050301:264	Ставропольский край, г. Пятигорск, С/Т "Кавказ" (массив N 3) Садовый участок 264	Частная собственность	Земли населённых пунктов	Для садоводства	557	26:33:050301:264:чзу1	Земли населённых пунктов	Коммунальное обслуживание	101	
96	26:33:050301:263	Ставропольский край, г. Пятигорск, С/Т "Кавказ" (массив N 3),	Частная собственность	Земли населённых пунктов	Для садоводства	619	26:33:050301:263:чзу1	Земли населённых пунктов	Коммунальное обслуживание	42	

Инва.№
Подпись и дата
Взам.инв.№

Кол.	Изм.	Лист	№ док	Подпись	Дата

09-08-2021-ПМТ-ТЧ

Лист

37

№ п/п	Кадастровый номер земельного участка	Местоположение	Вид права: правообладатель	Категория земель	Разрешенное использование по данным ЕГРН	Площадь ЗУ по данным ЕГРН, кв.м	Условный номер образуемого ЗУ(чзу)	Категория земель, образуемого ЗУ(чзу)	Разрешенное использование образуемого ЗУ(чзу)	Площадь образуемого ЗУ(чзу), кв.м	Наличие объектов капитального строительства на ЗУ
		садовый участок 263									
97	26:33:010101:384	Ставропольский край, город-курорт Пятигорск, город Пятигорск, Бештаугорское шоссе, 171	Собственность публично-правовых образований	Земли населённых пунктов	Под нежилыми зданиями и сооружениями	10 262	26:33:010101:384:чзу1	Земли населённых пунктов	Коммунальное обслуживание	40	
98	26:33:000000:19338	Ставропольский край, г. Пятигорск, ш. Бештаугорское	Собственность публично-правовых образований	Земли населённых пунктов	под объектом уличной сети города - Бештаугорское шоссе	116 378	26:33:000000:19338:чзу1	Земли населённых пунктов	Коммунальное обслуживание	125	
99	26:33:010101:1989	Ставропольский край, город-курорт Пятигорск, город Пятигорск, Бештаугорское шоссе, 114а	Собственность публично-правовых образований	Земли населённых пунктов	для размещения открытой стоянки автотранспорта не связанной с осуществлением предпринимательской деятельности	4 545	26:33:010101:1989:чзу1	Земли населённых пунктов	Коммунальное обслуживание	127	
100	26:33:010101:286	Ставропольский край, г. Пятигорск, в районе дорог Пятигорск-Черкесск-Лермонтов	Собственность публично-правовых образований	Земли населённых пунктов	Под площадкой АГРС и АГНКС	9235	26:33:010101:286:чзу1(1)	Земли населённых пунктов	Коммунальное обслуживание	285	
							26:33:010101:286:чзу1(2)			127	
Общая площадь многоконтурного участка										412	

Индв.№	Подпись и дата	Взам.инв.№

Кол.	Изм.	Лист	№док	Подпись	Дата

09-08-2021-ПМТ-ТЧ

Лист

38

Приложение 4 – Таблица координат и характеристика формируемых земельных участков. Система координат МСК-26

№ точки	X	Y	№ точки	X	Y	№ точки	X	Y	№ точки	X	Y	№ точки	X	Y
26:33:000000:ЗУ1(1)			16	369046,39	1404902,17	1	368961,22	1404762,32	1	368468,72	1402717,37	49	368412,84	1403441,61
1	369166,40	1405358,66	17	369051,06	1404897,91	26:33:000000:ЗУ1(5)			2	368497,06	1402718,18	50	368412,05	1403454,22
2	369120,14	1405190,39	18	369059,98	1404886,84	1	368855,47	1404412,81	3	368498,64	1402728,38	51	368411,41	1403457,18
3	369089,22	1405082,94	19	369062,26	1404889,13	2	368834,64	1404383,81	4	368467,18	1402735,53	52	368407,44	1403504,24
4	369083,90	1405063,08	20	369057,26	1404895,48	3	368831,14	1404373,32	5	368466,63	1402735,62	53	368408,19	1403503,97
5	369077,78	1405041,89	21	369047,24	1404908,44	4	368830,53	1404364,36	6	368461,40	1402796,93	54	368407,63	1403515,24
6	369093,03	1405049,34	22	369043,77	1404909,75	5	368832,66	1404354,21	7	368459,92	1402814,30	55	368406,66	1403515,65
7	369099,22	1405071,89	23	369038,41	1404909,64	6	368845,42	1404380,39	8	368458,76	1402842,94	56	368405,58	1403526,96
8	369093,72	1405085,28	1	369037,44	1404909,19	1	368855,47	1404412,81	9	368457,76	1402860,50	57	368404,86	1403537,34
9	369101,04	1405110,36	26:33:000000:ЗУ1(4)			26:33:000000:ЗУ1(6)			10	368457,45	1402865,73	58	368404,31	1403548,06
10	369108,54	1405122,23	1	368961,22	1404762,32	1	368733,98	1404201,98	11	368456,20	1402879,77	59	368403,21	1403559,06
11	369110,80	1405130,54	2	368981,82	1404756,73	2	368724,36	1404188,60	12	368454,69	1402898,21	60	368402,97	1403568,62
12	369110,90	1405136,94	3	368994,62	1404752,88	3	368726,07	1404181,79	13	368453,67	1402912,79	61	368401,75	1403579,56
13	369114,08	1405154,10	4	368970,00	1404660,52	4	368717,58	1404170,12	14	368452,28	1402929,03	62	368400,53	1403591,12
14	369140,51	1405244,89	5	368920,61	1404516,63	5	368718,70	1404169,30	15	368451,52	1402943,39	63	368399,69	1403602,89
15	369169,85	1405357,31	6	368915,47	1404495,80	6	368703,99	1404149,09	16	368451,47	1402945,91	64	368398,78	1403615,13
1	369166,40	1405358,66	7	368866,08	1404352,81	7	368702,82	1404149,94	17	368451,18	1402949,32	65	368398,15	1403625,75
26:33:000000:ЗУ1(2)			8	368851,30	1404329,28	8	368644,76	1404070,25	18	368450,09	1402958,47	66	368397,32	1403637,32
1	369072,20	1405022,18	9	368841,81	1404311,52	9	368729,69	1404183,20	19	368449,67	1402962,39	67	368398,04	1403636,99
2	369045,77	1404937,08	10	368811,25	1404264,08	10	368730,72	1404191,40	20	368449,52	1402965,47	68	368398,49	1403649,43
3	369047,57	1404928,08	11	368755,88	1404179,69	1	368733,98	1404201,98	21	368449,18	1402973,16	69	368396,65	1403650,29
4	369050,68	1404920,29	12	368766,97	1404194,54	26:33:000000:ЗУ1(7)			22	368447,64	1402989,74	70	368396,43	1403654,15
5	369054,52	1404915,67	13	368782,48	1404218,49	1	368501,57	1403882,56	23	368446,97	1402996,69	71	368396,91	1403662,01
6	369064,59	1404906,82	14	368811,80	1404263,77	2	368496,43	1403874,27	24	368446,71	1403003,91	72	368397,95	1403668,05
7	369073,04	1404901,28	15	368813,68	1404262,75	3	368494,72	1403866,81	25	368445,16	1403019,26	73	368399,17	1403671,71
8	369074,24	1404901,16	16	368825,77	1404272,02	4	368490,77	1403859,94	26	368444,11	1403033,96	74	368401,49	1403671,29
9	369077,04	1404903,97	17	368830,31	1404280,12	5	368481,85	1403844,41	27	368443,91	1403034,03	75	368402,48	1403680,01
10	369054,95	1404922,69	18	368828,94	1404281,01	6	368433,95	1403778,70	28	368442,84	1403041,96	76	368404,48	1403679,84
11	369050,18	1404934,29	19	368838,76	1404301,27	7	368432,16	1403779,90	29	368442,00	1403049,47	77	368415,27	1403682,62
12	369060,93	1404968,13	20	368847,46	1404314,38	8	368431,05	1403780,92	30	368442,03	1403053,46	78	368422,40	1403680,75
13	369082,06	1405019,29	21	368861,15	1404314,32	9	368428,29	1403778,11	31	368441,93	1403056,63	79	368426,47	1403692,83
1	369072,20	1405022,18	22	368873,79	1404338,59	10	368414,50	1403766,37	32	368441,67	1403060,16	80	368422,58	1403694,34
26:33:000000:ЗУ1(3)			23	368865,31	1404349,28	11	368408,68	1403751,69	33	368439,35	1403086,08	81	368412,70	1403704,36
1	369037,44	1404909,19	24	368888,31	1404393,44	12	368414,17	1403747,83	34	368438,81	1403089,80	82	368418,89	1403719,45
2	369013,00	1404830,03	25	368900,76	1404422,24	13	368396,91	1403723,29	35	368435,54	1403125,87	83	368426,57	1403732,49
3	369003,92	1404836,64	26	368896,57	1404423,34	14	368392,99	1403726,05	36	368433,18	1403155,31	84	368445,96	1403763,85
4	368997,35	1404841,55	27	368920,33	1404485,92	15	368392,16	1403724,69	37	368433,00	1403158,87	85	368449,71	1403769,12
5	369018,82	1404914,79	28	368927,85	1404483,09	16	368396,59	1403722,41	38	368430,81	1403188,99	86	368451,92	1403771,30
6	369017,51	1404915,76	29	368933,82	1404500,17	17	368391,79	1403715,45	39	368427,75	1403223,92	87	368462,88	1403785,80
7	369015,41	1404915,16	30	368930,23	1404501,31	18	368397,26	1403723,00	40	368438,23	1403223,40	88	368464,91	1403787,82
8	369012,98	1404900,00	31	368934,21	1404514,40	19	368414,45	1403747,48	41	368443,62	1403236,16	89	368479,80	1403809,28
9	369005,25	1404891,79	32	368943,72	1404545,64	20	368434,33	1403778,43	42	368426,45	1403245,38	90	368481,85	1403808,22
10	368988,40	1404851,25	33	368960,81	1404605,98	21	368482,06	1403843,24	43	368425,80	1403256,58	91	368484,58	1403811,91
11	368990,25	1404840,78	34	368987,53	1404703,28	22	368504,73	1403880,54	44	368423,93	1403288,60	92	368482,26	1403813,14
12	369009,78	1404807,51	35	369002,90	1404743,67	23	368504,03	1403880,99	45	368424,37	1403299,00	93	368499,58	1403836,81
13	369020,38	1404809,13	36	368996,07	1404755,88	1	368501,57	1403882,56	46	368423,72	1403304,47	94	368522,46	1403870,72
14	369034,16	1404881,24	37	368983,76	1404777,98	26:33:000000:ЗУ1(8)			47	368420,73	1403343,58	95	368526,95	1403869,91
15	369037,27	1404897,53	38	368974,11	1404777,95				48	368417,10	1403389,00	96	368530,01	1403868,64

Инд.№	
Подпись и дата	
Взам.инв.№	

Кол.	Изм.	Лист	№ док	Подпись	Дата

09-08-2021-ПМТ-ГЧ

Лист

39

№ точки	X	Y	№ точки	X	Y	№ точки	X	Y	№ точки	X	Y	№ точки	X	Y
97	368545,07	1403887,88	17	368382,01	1403519,45	36	368414,53	1403096,07	6	368418,76	1402696,49	30	368535,56	1401374,87
98	368556,06	1403904,56	18	368383,08	1403508,16	37	368411,24	1403135,28	7	368430,19	1402695,75	31	368531,55	1401354,91
99	368558,26	1403907,52	19	368386,02	1403469,20	38	368405,96	1403206,24	8	368434,03	1402695,22	32	368527,19	1401334,16
100	368522,70	1403872,49	20	368385,73	1403468,47	39	368401,66	1403244,55	9	368438,95	1402694,42	33	368525,49	1401324,48
101	368445,23	1403764,35	21	368388,82	1403431,52	40	368401,22	1403255,03	10	368442,38	1402692,34	34	368537,00	1401378,22
102	368405,67	1403701,52	22	368390,90	1403400,39	41	368400,89	1403262,15	11	368443,38	1402654,32	35	368542,21	1401397,51
103	368403,32	1403691,68	23	368391,44	1403399,95	42	368397,72	1403299,77	12	368440,78	1402650,09	36	368543,01	1401422,47
104	368401,06	1403684,96	24	368391,42	1403400,31	43	368394,82	1403346,29	13	368441,30	1402643,25	37	368532,60	1401512,82
105	368397,41	1403676,99	25	368383,52	1403508,00	1	368392,44	1403384,15	14	368445,83	1402637,35	38	368525,66	1401561,56
106	368395,91	1403650,53	26	368381,90	1403544,13	26:33:000000:3Y1(11)			15	368443,93	1402654,24	39	368537,29	1401554,11
107	368396,78	1403637,33	27	368380,97	1403549,96	1	368427,71	1402914,73	16	368442,90	1402698,11	40	368531,85	1401620,41
108	368401,23	1403579,63	28	368379,33	1403575,13	2	368431,69	1402874,60	1	368442,77	1402707,55	41	368533,67	1401620,59
109	368402,23	1403568,73	29	368373,23	1403669,20	3	368431,94	1402872,14	26:33:000000:3Y1(14)			42	368531,84	1401620,41
110	368404,41	1403537,29	30	368373,04	1403672,35	4	368431,42	1402865,57	1	368458,04	1402502,06	43	368531,53	1401624,31
111	368405,07	1403527,02	1	368372,52	1403669,34	5	368432,90	1402858,81	2	368461,33	1402462,66	44	368533,24	1401624,52
112	368407,10	1403504,21	26:33:000000:3Y1(10)			6	368434,28	1402828,53	3	368462,56	1402448,21	45	368531,54	1401624,33
113	368411,33	1403455,33	1	368392,44	1403384,15	7	368435,57	1402807,72	4	368466,03	1402411,33	46	368474,95	1402336,33
114	368412,22	1403441,59	2	368394,43	1403346,32	8	368437,05	1402793,84	5	368468,08	1402383,87	47	368471,48	1402352,64
115	368416,48	1403388,98	3	368394,45	1403343,31	9	368436,28	1402806,19	6	368469,60	1402374,14	1	368470,45	1402364,35
116	368419,84	1403345,16	4	368395,04	1403331,18	10	368433,30	1402858,70	7	368461,64	1402464,96	26:33:000000:3Y1(16)		
117	368423,20	1403301,25	5	368395,43	1403326,88	11	368427,19	1402920,35	1	368458,04	1402502,06	1	368550,47	1401654,50
118	368425,95	1403236,13	6	368394,90	1403326,46	12	368421,73	1402985,52	26:33:000000:3Y1(15)			2	368552,60	1401622,01
119	368427,13	1403224,04	7	368397,31	1403299,83	13	368420,08	1403010,87	1	368470,45	1402364,35	3	368554,63	1401627,62
120	368432,57	1403158,94	8	368397,40	1403298,78	14	368420,37	1403005,20	2	368470,04	1402356,85	4	368553,31	1401646,82
121	368435,10	1403125,90	9	368399,20	1403278,58	15	368421,06	1402994,28	3	368472,55	1402345,01	1	368550,47	1401654,50
122	368441,49	1403053,52	10	368399,33	1403272,62	16	368421,56	1402985,46	4	368474,40	1402336,37	26:33:000000:3Y1(17)		
123	368443,18	1403034,12	11	368399,58	1403262,55	17	368421,24	1402985,50	5	368533,21	1401603,23	1	368519,95	1401296,87
124	368453,99	1402898,28	12	368396,43	1403261,62	18	368422,38	1402965,42	6	368535,28	1401577,51	2	368518,51	1401291,33
125	368456,88	1402860,67	13	368389,63	1403247,86	19	368422,64	1402959,38	7	368537,14	1401554,38	3	368518,27	1401289,57
126	368457,82	1402842,98	14	368401,05	1403244,49	20	368424,60	1402946,13	8	368525,52	1401561,82	4	368516,24	1401279,71
127	368459,01	1402814,39	15	368401,88	1403239,45	21	368424,88	1402943,17	9	368526,04	1401555,68	5	368511,85	1401271,02
128	368466,32	1402735,68	16	368403,60	1403222,11	22	368426,54	1402925,88	10	368528,09	1401540,81	6	368508,54	1401259,42
129	368467,93	1402723,19	17	368405,51	1403206,21	23	368426,71	1402920,47	11	368528,20	1401535,34	7	368516,51	1401279,73
1	368468,72	1402717,37	18	368405,77	1403202,49	1	368427,71	1402914,73	12	368529,82	1401525,59	1	368519,95	1401296,87
26:33:000000:3Y1(9)			19	368407,17	1403182,71	26:33:000000:3Y1(12)			13	368530,71	1401520,72	26:33:000000:3Y1(18)		
1	368372,52	1403669,34	20	368407,49	1403172,80	1	368439,62	1402761,27	14	368531,15	1401517,50	1	368317,05	1401053,77
2	368374,73	1403635,79	21	368407,64	1403168,69	2	368436,72	1402749,88	15	368531,99	1401512,65	2	368302,14	1401042,81
3	368376,20	1403613,16	22	368407,66	1403168,43	3	368437,14	1402742,17	16	368533,36	1401499,53	3	368298,31	1401048,03
4	368374,92	1403613,23	23	368407,66	1403168,39	4	368441,94	1402742,24	17	368535,15	1401487,00	4	368313,23	1401058,99
5	368374,49	1403610,56	24	368407,65	1403167,69	5	368442,07	1402732,23	18	368536,13	1401473,99	1	368317,05	1401053,77
6	368374,52	1403608,40	25	368407,66	1403167,54	6	368441,20	1402732,22	19	368537,93	1401460,96	26:33:000000:3Y1(19)		
7	368376,08	1403610,57	26	368407,65	1403166,53	7	368442,55	1402723,22	20	368538,99	1401450,70	1	368238,68	1400997,71
8	368378,70	1403575,39	27	368408,67	1403152,85	8	368442,29	1402742,30	21	368539,99	1401441,88	2	368087,01	1400889,01
9	368379,76	1403561,28	28	368408,91	1403149,39	9	368440,16	1402757,81	22	368541,69	1401432,68	3	368083,77	1400893,20
10	368377,65	1403546,79	29	368409,84	1403140,98	1	368439,62	1402761,27	23	368541,98	1401428,76	4	368076,77	1400887,68
11	368379,10	1403545,54	30	368410,71	1403135,24	26:33:000000:3Y1(13)			24	368542,06	1401425,35	5	368078,48	1400885,52
12	368381,18	1403543,35	31	368411,94	1403116,10	1	368442,77	1402707,55	25	368542,46	1401422,49	6	368023,25	1400845,89
13	368381,83	1403521,16	32	368413,91	1403096,10	2	368429,82	1402705,54	26	368542,28	1401411,19	7	368011,07	1400829,22
14	368374,45	1403520,31	33	368414,54	1403083,88	3	368401,83	1402707,04	27	368541,75	1401398,65	8	367902,68	1400749,21
15	368374,59	1403518,76	34	368415,08	1403073,41	4	368401,13	1402698,95	28	368541,99	1401397,58	9	367901,50	1400739,07
16	368379,20	1403519,19	35	368418,94	1403028,29	5	368413,83	1402697,28	29	368537,39	1401382,22	10	367882,13	1400725,33

Инд.№

Подпись и дата

Взам.инв.№

Кол.	Изм.	Лист	№ док	Подпись	Дата

09-08-2021-ПМТ-ГЧ

Лист

40

№ точки	X	Y
11	367883,60	1400722,49
12	367825,35	1400682,12
13	367807,62	1400681,81
14	367799,05	1400676,09
15	367796,96	1400668,88
16	367705,94	1400610,05
17	367702,83	1400602,95
18	367688,09	1400593,06
19	367649,94	1400574,00
20	367645,34	1400570,20
21	367599,80	1400549,21
22	367555,14	1400523,73
23	367549,40	1400521,79
24	367547,12	1400524,92
25	367545,50	1400527,71
26	367531,59	1400521,28
27	367532,75	1400518,21
28	367531,33	1400515,97
29	367532,02	1400513,55
30	367529,78	1400507,91
31	367524,74	1400505,59
32	367522,23	1400501,64
33	367504,88	1400493,88
34	367449,72	1400469,18
35	367409,30	1400451,08
36	367411,37	1400446,43
37	367413,75	1400447,40
38	367522,42	1400501,15
39	367543,12	1400513,64
40	367551,52	1400518,71
41	367645,32	1400565,18
42	367689,11	1400589,00
43	367923,68	1400746,30
44	368241,15	1400994,42
1	368238,68	1400997,71
26:33:000000:3Y1(20)		
1	367419,74	1400434,83
2	367417,28	1400433,12
3	367423,05	1400420,14
4	367425,53	1400421,20
1	367419,74	1400434,83
26:33:000000:3Y1(21)		
1	368246,51	1400985,21
2	368237,47	1400975,98
3	367913,28	1400721,37
4	367916,51	1400708,72
5	367891,21	1400690,30
6	367906,16	1400679,24
7	367911,60	1400684,37
8	367949,21	1400730,35
9	368078,73	1400832,10

№ точки	X	Y
10	368109,67	1400859,60
11	368133,27	1400881,44
12	368230,70	1400959,75
13	368229,13	1400961,70
14	368244,72	1400974,23
15	368251,83	1400978,22
16	368256,16	1400976,28
17	368257,18	1400972,19
18	368254,40	1400968,27
19	368257,53	1400964,85
20	368261,22	1400970,67
21	368262,24	1400974,80
22	368261,75	1400979,50
23	368255,37	1400986,20
24	368252,43	1400986,53
1	368246,51	1400985,21
26:33:000000:3Y1(22)		
1	368304,74	1401006,41
2	368269,35	1400963,06
3	368272,02	1400959,80
4	368285,81	1400975,30
1	368304,74	1401006,41
26:33:000000:3Y1(23)		
1	368363,26	1401060,25
2	368306,68	1401021,70
3	368310,52	1401016,91
4	368319,12	1401029,94
5	368364,58	1401060,27
6	368386,01	1401079,74
7	368416,87	1401107,76
8	368443,51	1401131,96
1	368363,26	1401060,25
26:33:000000:3Y1(24)		
1	368559,71	1401174,50
2	368559,86	1401153,29
3	368561,39	1401145,10
4	368565,16	1401137,08
5	368572,48	1401112,36
6	368581,77	1401087,34
7	368591,21	1401057,61
8	368599,18	1401042,85
9	368607,73	1401024,79
10	368628,07	1400988,86
11	368637,12	1400967,43
12	368647,33	1400954,93
13	368656,51	1400931,80
14	368655,07	1400931,20
15	368659,50	1400921,46
16	368660,79	1400914,09
17	368666,14	1400901,47
18	368673,19	1400896,64

№ точки	X	Y
19	368674,04	1400896,06
20	368676,19	1400891,16
21	368703,23	1400829,67
22	368736,79	1400750,39
23	368738,13	1400751,06
24	368739,00	1400749,19
25	368737,59	1400748,51
26	368743,09	1400735,52
27	368756,54	1400708,49
28	368780,55	1400651,70
29	368782,56	1400652,68
30	368787,27	1400643,25
31	368788,48	1400640,52
32	368786,28	1400639,51
33	368791,78	1400627,46
34	368790,39	1400626,80
35	368790,77	1400625,87
36	368796,02	1400627,69
37	368800,52	1400619,50
38	368801,66	1400616,75
39	368805,55	1400607,21
40	368805,96	1400600,01
41	368811,53	1400597,05
42	368816,45	1400585,76
43	368820,53	1400574,28
44	368825,08	1400561,62
45	368830,48	1400549,93
46	368834,99	1400538,46
47	368831,51	1400537,12
48	368836,39	1400525,18
49	368840,43	1400526,87
50	368846,23	1400513,49
51	368850,98	1400502,55
52	368856,19	1400490,54
53	368852,08	1400488,94
54	368855,86	1400478,63
55	368856,29	1400472,45
56	368859,69	1400464,66
57	368863,69	1400460,83
58	368873,09	1400442,90
59	368875,34	1400443,76
60	368879,92	1400433,23
61	368885,69	1400422,61
62	368890,30	1400410,99
63	368893,58	1400403,97
64	368898,50	1400389,99
65	368902,34	1400379,14
66	368906,12	1400368,44
67	368910,75	1400358,26
68	368912,55	1400354,56
69	368915,53	1400348,18

№ точки	X	Y
70	368920,42	1400337,45
71	368924,29	1400325,44
72	368928,63	1400317,88
73	368926,41	1400312,61
74	368920,37	1400308,58
75	368920,83	1400306,07
76	368886,01	1400295,99
77	368888,53	1400288,33
78	368918,25	1400298,19
79	368934,18	1400300,26
80	369104,19	1399913,44
81	369093,38	1399902,34
82	369099,31	1399889,69
83	369112,41	1399891,74
84	369127,78	1399858,90
85	369128,66	1399844,16
86	369131,67	1399836,79
87	369144,79	1399816,83
88	369160,02	1399781,98
89	369169,87	1399752,08
90	369203,80	1399695,08
91	369189,35	1399730,94
92	369165,34	1399789,14
93	369120,89	1399892,52
94	369094,20	1399954,96
95	369065,16	1400023,63
96	369037,19	1400089,42
97	369002,77	1400170,38
98	368996,68	1400186,29
99	368989,50	1400201,83
100	368945,05	1400307,01
101	368925,33	1400353,28
102	368904,53	1400400,81
103	368882,83	1400449,79
104	368868,66	1400481,42
105	368853,42	1400516,12
106	368839,61	1400547,57
107	368830,28	1400567,45
108	368819,17	1400593,30
109	368814,15	1400604,32
110	368812,35	1400607,76
111	368810,74	1400611,55
112	368802,67	1400630,17
113	368796,21	1400644,81
114	368784,20	1400671,74
115	368767,34	1400709,33
116	368750,48	1400747,47
117	368735,78	1400780,18
118	368735,06	1400782,53
119	368733,99	1400784,70
120	368720,72	1400814,16

№ точки	X	Y
121	368709,42	1400839,64
122	368693,45	1400873,99
123	368692,56	1400875,79
124	368691,48	1400877,78
125	368675,18	1400912,38
126	368660,05	1400945,18
127	368638,31	1400994,34
128	368618,34	1401039,71
129	368604,03	1401071,15
130	368596,48	1401088,78
131	368574,92	1401138,42
1	368559,71	1401174,50
132	368571,95	1401115,67
133	368572,70	1401113,78
134	368577,78	1401115,84
135	368577,03	1401117,74
132	368571,95	1401115,67
136	368605,41	1401040,09
137	368606,14	1401038,20
138	368611,24	1401040,25
139	368610,48	1401042,15
136	368605,41	1401040,09
140	368636,50	1400969,11
141	368637,34	1400967,21
142	368642,43	1400969,26
143	368641,67	1400971,17
140	368636,50	1400969,11
26:33:000000:3Y1(25)		
1	369280,23	1399513,07
2	369290,62	1399477,88
3	369294,48	1399478,68
4	369283,47	1399514,01
1	369280,23	1399513,07
26:33:000000:3Y1(26)		
1	370124,17	1399342,77
2	370017,57	1399383,30
3	369970,83	1399400,89
4	369964,94	1399403,11
5	369926,18	1399421,01
6	369822,99	1399463,79
7	369719,81	1399506,57
8	369711,35	1399510,24
9	369696,66	1399517,12
10	369682,94	1399527,89
11	369669,21	1399533,10
12	369645,92	1399539,98
13	369633,62	1399547,85
14	369630,67	1399539,22
15	369628,72	1399533,38
16	369623,06	1399535,62
17	369681,77	1399512,32

Инд.№

Подпись и дата

Взам.инв.№

Кол.	Изм.	Лист	№ док	Подпись	Дата

09-08-2021-ПМТ-ГЧ

Лист

41

№ точки	X	Y
18	369722,24	1399494,73
19	369742,19	1399485,29
20	369755,13	1399480,86
21	369802,51	1399461,79
22	369805,04	1399460,55
23	369807,09	1399459,54
24	369837,99	1399446,71
25	369918,87	1399413,12
26	369955,43	1399397,94
27	369936,99	1399389,59
28	369913,68	1399399,12
29	369887,96	1399409,28
30	369860,36	1399421,48
31	369851,78	1399424,91
32	369781,56	1399454,23
33	369769,47	1399459,21
34	369756,21	1399464,68
35	369707,14	1399484,92
36	369611,70	1399524,27
37	369398,68	1399612,14
38	369330,65	1399640,53
39	369284,91	1399660,16
40	369262,77	1399669,80
41	369250,91	1399672,98
42	369248,78	1399663,71
43	369250,31	1399654,34
44	369264,11	1399614,02
45	369288,32	1399546,15
46	369355,89	1399483,84
47	369386,61	1399456,96
48	369417,62	1399429,61
49	369462,64	1399393,04
50	369510,63	1399353,95
51	369567,85	1399309,17
52	369594,60	1399287,16
53	369599,12	1399282,79
54	369604,35	1399276,43
55	369611,03	1399266,81
56	369618,78	1399254,28
57	369623,02	1399246,62
58	369629,40	1399249,75
59	369617,96	1399268,89
60	369605,93	1399285,87
61	369586,49	1399308,17
62	369564,54	1399327,92
63	369448,60	1399426,17
64	369381,12	1399480,55
65	369352,84	1399504,91
66	369333,53	1399524,04
67	369313,49	1399548,15
68	369308,73	1399556,27

№ точки	X	Y
69	369305,56	1399567,81
70	369305,19	1399581,60
71	369308,07	1399592,78
72	369312,70	1399600,29
73	369326,79	1399614,26
74	369339,16	1399621,51
75	369352,97	1399624,91
76	369367,39	1399622,73
77	369611,75	1399520,52
78	369613,22	1399510,34
79	369624,50	1399505,88
80	369631,41	1399510,95
81	369700,40	1399482,11
82	369711,68	1399473,82
83	369719,30	1399470,62
84	369742,55	1399465,97
85	369750,28	1399461,98
86	369755,84	1399455,42
87	369758,73	1399445,52
88	369774,13	1399445,83
89	369773,75	1399453,19
90	369864,75	1399415,27
91	369858,27	1399410,56
92	369870,34	1399393,53
93	369891,03	1399405,00
94	369933,57	1399388,08
95	369956,91	1399380,29
96	370114,09	1399316,62
97	370119,57	1399328,58
1	370124,17	1399342,77
98	369265,36	1399614,41
99	369266,75	1399612,98
100	369270,79	1399616,84
101	369269,38	1399618,34
98	369265,36	1399614,41
26:33:000000:3Y1(27)		
1	369609,26	1399553,18
2	369392,65	1399644,88
3	369275,25	1399694,69
4	369238,68	1399718,45
5	369231,88	1399725,07
6	369219,30	1399737,37
7	369214,01	1399735,53
8	369220,28	1399721,06
9	369223,65	1399712,56
10	369230,78	1399702,95
11	369242,64	1399692,72
12	369245,43	1399691,13
13	369255,35	1399686,02
14	369256,18	1399688,48
15	369286,23	1399676,11

№ точки	X	Y
16	369287,50	1399675,53
17	369288,63	1399675,01
18	369332,12	1399657,12
19	369375,22	1399639,33
20	369395,76	1399630,01
21	369480,81	1399593,86
22	369535,53	1399570,14
23	369604,37	1399542,09
24	369606,92	1399547,87
1	369609,26	1399553,18
26:33:000000:3Y1(28)		
1	368371,44	1401109,60
2	368398,53	1401132,76
3	368389,57	1401128,64
4	368381,16	1401121,96
1	368371,44	1401109,60
26:33:000000:3Y1(29)		
1	369024,47	1404951,05
2	369025,11	1404955,33
3	369006,44	1404953,88
4	369006,25	1404953,56
5	369006,41	1404953,24
1	369024,47	1404951,05
26:33:000000:20500:3Y1		
1	369018,82	1404914,79
2	369019,06	1404915,62
3	369024,47	1404951,05
4	369006,41	1404953,24
5	369006,25	1404953,56
6	369000,95	1404944,34
7	369006,70	1404936,38
8	369013,86	1404927,30
9	369012,42	1404926,48
10	369013,61	1404921,99
11	369017,51	1404915,76
1	369018,82	1404914,79
26:33:000000:19517:3Y1(1)		
1	369000,95	1404944,34
2	368999,14	1404941,20
3	369012,42	1404926,48
4	369013,86	1404927,30
5	369006,70	1404936,38
1	369000,95	1404944,34
26:33:000000:19517:3Y1(2)		
1	369013,61	1404921,99
2	369015,41	1404915,16
3	369017,52	1404915,76
1	369013,61	1404921,99
26:33:000000:20372:3Y1		
1	369045,77	1404937,08
2	369041,37	1404921,94

№ точки	X	Y
3	369037,43	1404909,19
4	369038,41	1404909,64
5	369043,77	1404909,75
6	369047,24	1404908,44
7	369057,26	1404895,48
8	369062,26	1404889,13
9	369074,24	1404901,16
10	369073,04	1404901,28
11	369064,59	1404906,82
12	369054,41	1404915,76
13	369050,68	1404920,30
14	369047,57	1404928,08
1	369045,77	1404937,08
26:33:120101:21:3Y1		
1	368920,33	1404485,92
2	368896,57	1404423,34
3	368900,76	1404422,24
4	368927,85	1404483,09
1	368920,33	1404485,92
26:33:120101:98:3Y1		
1	368811,80	1404263,77
2	368782,48	1404218,49
3	368813,68	1404262,75
1	368811,80	1404263,77
226:33:050701:337:3Y1		
1	368490,77	1403859,94
2	368485,97	1403855,51
3	368461,13	1403820,01
4	368431,05	1403780,92
5	368432,16	1403779,90
6	368433,95	1403778,70
7	368481,85	1403844,41
1	368490,77	1403859,94
26:33:050701:68:3Y1		
1	368408,68	1403751,69
2	368392,99	1403726,05
3	368396,91	1403723,29
4	368414,17	1403747,83
1	368408,68	1403751,69
26:33:050431:361:3Y1		
1	368522,46	1403870,72
2	368499,58	1403836,81
3	368482,26	1403813,14
4	368484,58	1403811,91
5	368502,02	1403835,64
6	368521,46	1403856,79
7	368530,01	1403868,64
8	368526,95	1403869,91
1	368522,46	1403870,72
26:33:050431:23:3Y1		
1	368479,80	1403809,28

№ точки	X	Y
2	368464,89	1403787,80
3	368466,10	1403786,98
4	368481,85	1403808,22
1	368479,80	1403809,28
26:33:050431:112:3Y1		
1	368464,91	1403787,82
2	368462,88	1403785,80
3	368451,92	1403771,30
4	368449,71	1403769,12
5	368445,96	1403763,85
6	368426,57	1403732,49
7	368418,89	1403719,46
8	368440,32	1403752,21
9	368466,10	1403786,98
1	368464,91	1403787,82
26:33:050429:60:3Y1		
1	368402,48	1403680,01
2	368401,49	1403671,29
3	368401,98	1403671,21
4	368404,48	1403679,84
1	368402,48	1403680,01
26:33:050429:53:3Y1		
1	368399,17	1403671,71
2	368397,95	1403668,05
3	368396,91	1403662,01
4	368400,15	1403660,50
5	368401,98	1403671,20
6	368401,49	1403671,29
1	368399,17	1403671,71
26:33:050429:55:3Y1		
1	368396,91	1403662,01
2	368396,43	1403654,15
3	368396,65	1403650,29
4	368398,49	1403649,43
5	368400,15	1403660,50
1	368396,91	1403662,01
26:33:050429:13:3Y1		
1	368409,71	1403525,21
2	368409,06	1403535,61
3	368404,86	1403537,34
4	368405,58	1403526,96
1	368409,71	1403525,21
26:33:050429:14:3Y1		
1	368405,58	1403526,96
2	368406,66	1403515,65
3	368407,63	1403515,24
4	368409,71	1403525,21
1	368405,58	1403526,96
26:33:050513:76:3Y1		
1	368372,52	1403669,34
2	368370,86	1403659,59

Инд.№	Взам.инв.№
	Подпись и дата

Кол.	Изм.	Лист	№ док	Подпись	Дата

09-08-2021-ПМТ-ГЧ

Лист

42

№ точки	X	Y
3	368370,27	1403644,49
4	368374,49	1403610,56
5	368374,92	1403613,23
6	368376,20	1403613,16
7	368374,73	1403635,79
1	368372,52	1403669,34
26:33:050513:31:3Y1		
1	368374,52	1403608,40
2	368377,04	1403576,87
3	368378,70	1403575,39
4	368376,08	1403610,57
1	368374,52	1403608,40
26:33:050513:47:3Y1		
1	368379,10	1403545,54
2	368377,65	1403546,79
3	368378,50	1403529,36
4	368373,83	1403528,93
5	368374,45	1403520,31
6	368381,83	1403521,16
7	368381,18	1403543,35
1	368379,10	1403545,54
26:33:050513:48:3Y1		
1	368379,20	1403519,19
2	368382,17	1403508,84
3	368383,08	1403508,16
4	368382,01	1403519,45
1	368379,20	1403519,19
26:33:050510:6:3Y1		
1	368405,77	1403202,49
2	368404,37	1403192,52
3	368405,08	1403182,79
4	368407,17	1403182,71
1	368405,77	1403202,49
26:33:050427:42:3Y1		
1	368433,18	1403155,31
2	368435,54	1403125,87
3	368436,73	1403125,83
1	368433,18	1403155,31
26:33:050427:59:3Y1		
1	368435,54	1403125,87
2	368438,81	1403089,80
3	368442,12	1403104,75
4	368441,45	1403113,49
5	368436,73	1403125,83
1	368435,54	1403125,87
26:33:050602:414:3Y1		
1	368437,14	1402742,17
2	368441,20	1402732,22
3	368442,07	1402732,23
4	368441,94	1402742,24
1	368437,14	1402742,17

№ точки	X	Y
26:33:050201:31:3Y1		
1	368461,40	1402796,93
2	368466,63	1402735,62
3	368467,18	1402735,53
4	368465,21	1402756,45
5	368467,91	1402769,91
6	368467,35	1402778,78
1	368461,40	1402796,93
26:33:050505:1:3Y1(1)		
1	368470,04	1402356,85
2	368465,97	1402353,80
3	368462,30	1402352,10
4	368443,01	1402350,50
5	368434,71	1402349,01
6	368435,79	1402338,55
7	368471,47	1402338,81
8	368471,64	1402319,06
9	368468,56	1402305,59
10	368469,35	1402296,66
11	368471,72	1402290,84
12	368475,39	1402273,95
13	368483,08	1402159,99
14	368491,80	1402000,77
15	368513,37	1401742,37
16	368510,41	1401728,43
17	368511,16	1401720,18
18	368517,11	1401696,48
19	368526,42	1401593,56
20	368533,21	1401603,23
21	368474,40	1402336,37
22	368472,55	1402345,01
1	368470,04	1402356,85
26:33:050505:1:3Y1(2)		
1	368510,71	1401554,59
2	368513,83	1401554,81
3	368525,52	1401561,82
1	368510,71	1401554,59
26:33:050501:61:3Y1		
1	368513,83	1401554,81
2	368526,04	1401555,68
3	368525,52	1401561,82
1	368513,83	1401554,81
26:33:000000:7203:3Y1		
1	368531,53	1401624,31
2	368531,84	1401620,41
3	368533,67	1401620,59
4	368533,24	1401624,52
1	368531,53	1401624,31
26:33:000000:7853:3Y1(1)		
1	368530,45	1401335,07
2	368531,67	1401333,52

№ точки	X	Y
3	368538,41	1401338,87
4	368537,26	1401340,48
1	368530,45	1401335,07
26:33:000000:7853:3Y1(2)		
1	368571,95	1401115,67
2	368572,70	1401113,78
3	368577,78	1401115,84
4	368577,03	1401117,74
1	368571,95	1401115,67
26:33:000000:7853:3Y1(3)		
1	368605,41	1401040,09
2	368606,14	1401038,20
3	368611,24	1401040,25
4	368610,48	1401042,15
1	368605,41	1401040,09
26:33:000000:7853:3Y1(4)		
1	368636,50	1400969,11
2	368637,34	1400967,21
3	368642,43	1400969,26
4	368641,67	1400971,17
1	368636,50	1400969,11
26:33:000000:7853:3Y1(5)		
1	369265,36	1399614,41
2	369266,75	1399612,98
3	369270,79	1399616,84
4	369269,38	1399618,34
1	369265,36	1399614,41
26:33:070101:117:3Y1(1)		
1	367531,59	1400521,28
2	367530,02	1400520,57
3	367531,33	1400515,97
4	367532,75	1400518,21
1	367531,59	1400521,28
26:33:070101:117:3Y1(2)		
1	367524,74	1400505,59
2	367498,61	1400493,56
3	367449,72	1400469,18
4	367504,88	1400493,88
5	367522,23	1400501,64
1	367524,74	1400505,59
26:33:010101:3019:3Y1		
1	368306,68	1401021,70
2	368261,34	1400993,69
3	368246,51	1400985,21
4	368252,43	1400986,53
5	368255,37	1400986,20
6	368261,75	1400979,50
7	368262,24	1400974,80
8	368261,22	1400970,67
9	368257,53	1400964,85
10	368263,53	1400958,30

№ точки	X	Y
11	368269,35	1400963,06
12	368304,74	1401006,41
13	368310,52	1401016,91
1	368306,68	1401021,70
26:33:050301:586:3Y1(1)		
1	368492,44	1401189,55
2	368443,51	1401131,96
3	368416,87	1401107,76
4	368473,36	1401156,40
5	368481,88	1401169,54
6	368485,48	1401166,47
7	368497,33	1401175,26
8	368496,67	1401176,70
9	368493,07	1401188,06
1	368492,44	1401189,55
26:33:050301:586:3Y1(2)		
1	368800,42	1400603,63
2	368802,39	1400599,34
3	368803,46	1400599,99
4	368804,12	1400598,83
5	368805,96	1400600,01
6	368805,55	1400607,21
1	368800,42	1400603,63
26:33:050301:356:3Y1		
1	368497,46	1401194,29
2	368493,07	1401188,06
3	368496,67	1401176,70
4	368497,33	1401175,26
5	368498,31	1401175,99
6	368495,68	1401185,01
7	368503,98	1401197,13
1	368497,46	1401194,29
26:33:050301:569:3Y1		
1	368528,91	1401245,59
2	368496,71	1401194,58
3	368492,44	1401189,55
4	368493,07	1401188,06
5	368497,46	1401194,29
6	368503,98	1401197,13
7	368510,06	1401205,59
8	368528,51	1401241,83
1	368528,91	1401245,59
26:33:050301:341:3Y1		
1	368556,24	1401240,76
2	368557,62	1401228,38
3	368559,21	1401207,50
4	368560,87	1401190,90
5	368563,07	1401175,46
6	368575,22	1401178,95
7	368572,26	1401190,46
8	368570,79	1401202,96

№ точки	X	Y
9	368570,32	1401214,97
10	368565,89	1401235,48
11	368555,38	1401249,92
1	368556,24	1401240,76
26:33:050301:291:3Y1		
1	368780,55	1400651,70
2	368782,60	1400643,88
3	368785,03	1400638,90
4	368786,28	1400639,51
5	368788,48	1400640,53
6	368787,27	1400643,25
7	368782,56	1400652,68
1	368780,55	1400651,70
26:33:050301:290:3Y1		
1	368785,03	1400638,90
2	368790,39	1400626,80
3	368791,79	1400627,44
4	368786,28	1400639,51
1	368785,03	1400638,90
26:33:050301:289:3Y1		
1	368790,77	1400625,87
2	368795,62	1400614,04
3	368801,66	1400616,75
4	368800,52	1400619,50
5	368796,02	1400627,69
1	368790,77	1400625,87
26:33:050301:288:3Y1		
1	368795,62	1400614,04
2	368800,42	1400603,63
3	368805,55	1400607,21
4	368801,66	1400616,75
1	368795,62	1400614,04
26:33:50301:866:3Y1(1)		
1	368806,82	1400592,96
2	368821,63	1400559,98
3	368831,51	1400537,12
4	368834,99	1400538,46
5	368830,49	1400549,90
6	368825,09	1400561,59
7	368820,54	1400574,25
8	368816,46	1400585,73
9	368811,54	1400597,02
10	368805,97	1400599,98
11	368804,13	1400598,80
12	368804,48	1400598,15
1	368806,82	1400592,96
26:33:50301:866:3Y1(2)		
1	368836,39	1400525,18
2	368852,08	1400488,95
3	368856,19	1400490,54
4	368850,98	1400502,55

Взам.инв.№
Подпись и дата
Инв.№

Кол.	Изм.	Лист	№док	Подпись	Дата
------	------	------	------	---------	------

09-08-2021-ПМТ-ГЧ

Лист

43

№ точки	X	Y
5	368846,23	1400513,49
6	368840,42	1400526,87
1	368836,39	1400525,18
26:33:050301:274:3Y1		
1	368873,09	1400442,90
2	368877,19	1400432,12
3	368879,92	1400433,23
4	368875,34	1400443,76
1	368873,09	1400442,90
26:33:050301:273:3Y1		
1	368877,19	1400432,12
2	368881,59	1400421,07
3	368885,69	1400422,61
4	368879,92	1400433,23
1	368877,19	1400432,12
26:33:050301:272:3Y1		
1	368881,59	1400421,07
2	368887,43	1400410,05
3	368890,30	1400410,99
4	368885,69	1400422,61
1	368881,59	1400421,07
26:33:050301:601:3Y1		
1	368887,43	1400410,05
2	368897,07	1400389,45
3	368898,50	1400389,99
4	368893,58	1400403,97
5	368890,30	1400410,99
26:33:050301:269:3Y1		
1	368902,34	1400379,14
2	368898,50	1400389,99
3	368897,07	1400389,45
1	368902,34	1400379,14
26:33:050301:263:3Y1		
1	368886,01	1400295,99
2	368920,83	1400306,07
3	368920,37	1400308,58
1	368886,01	1400295,99
26:33:000000:19809:3Y1		
1	369169,90	1405357,29
2	369171,72	1405364,46
3	369153,55	1405370,24
4	369141,57	1405374,05
5	369140,03	1405368,99
6	369166,40	1405358,66
1	369169,90	1405357,29
26:33:000000:19805:3Y1(1)		
1	369013,00	1404830,03
2	369003,92	1404836,64
3	368997,35	1404841,55
4	369019,06	1404915,60
5	369023,25	1404942,66

№ точки	X	Y
6	369026,96	1404967,99
7	369052,02	1405065,28
8	369049,31	1405071,06
9	369109,33	1405278,69
10	369113,97	1405283,35
11	369140,03	1405368,99
12	369166,40	1405358,66
13	369120,14	1405190,39
14	369089,22	1405082,94
15	369083,90	1405063,08
16	369076,75	1405038,33
17	369072,71	1405023,83
18	369045,77	1404937,08
19	369041,37	1404921,94
1	369013,00	1404830,03
26:33:000000:19805:3Y1(2)		
1	368994,62	1404752,88
2	368970,00	1404660,52
3	368920,61	1404516,63
4	368915,47	1404495,80
5	368866,08	1404352,81
6	368851,30	1404329,28
7	368841,81	1404311,52
8	368811,25	1404264,08
9	368755,88	1404179,69
10	368706,82	1404109,99
11	368678,22	1404069,55
12	368609,27	1403975,45
13	368558,26	1403907,52
14	368522,70	1403872,49
15	368445,23	1403764,35
16	368405,67	1403701,52
17	368403,32	1403691,68
18	368401,06	1403684,96
19	368397,41	1403676,99
20	368395,91	1403650,53
21	368373,23	1403669,20
22	368372,11	1403687,50
23	368384,65	1403705,51
24	368391,79	1403715,45
25	368397,26	1403723,00
26	368414,45	1403747,48
27	368434,33	1403778,43
28	368482,06	1403843,24
29	368510,76	1403890,46
30	368547,96	1403942,74
31	368566,83	1403971,82
32	368580,69	1403984,91
33	368729,69	1404183,20
34	368730,72	1404191,40
35	368733,98	1404201,98

№ точки	X	Y
36	368785,17	1404279,13
37	368828,42	1404345,56
38	368836,90	1404362,85
39	368845,42	1404380,39
40	368885,85	1404510,86
41	368951,79	1404764,87
42	368981,82	1404756,73
1	368994,62	1404752,88
26:33:000000:19338:3Y1		
1	368395,91	1403650,53
2	368396,78	1403637,33
3	368401,23	1403579,63
4	368402,23	1403568,73
5	368404,41	1403537,29
6	368405,07	1403527,02
7	368407,10	1403504,21
8	368411,33	1403455,33
9	368412,22	1403441,59
10	368416,48	1403388,98
11	368419,84	1403345,16
12	368423,20	1403301,25
13	368425,95	1403236,13
14	368427,13	1403224,04
15	368432,57	1403158,94
16	368435,10	1403125,90
17	368441,49	1403053,52
18	368443,18	1403034,12
19	368453,99	1402898,28
20	368456,88	1402860,67
21	368457,82	1402842,98
22	368459,01	1402814,39
23	368466,32	1402735,68
24	368467,93	1402723,19
25	368470,05	1402707,52
26	368473,46	1402660,99
27	368477,68	1402639,02
28	368484,34	1402560,21
29	368506,04	1402297,17
30	368518,49	1402101,33
31	368524,12	1402008,17
32	368536,48	1401845,04
33	368548,69	1401681,44
34	368568,48	1401382,38
35	368574,78	1401311,96
36	368581,13	1401246,16
37	368588,31	1401175,86
38	368593,41	1401137,25
39	368602,55	1401110,77
40	368605,45	1401106,27
41	368606,89	1401102,62
42	368615,58	1401084,88

№ точки	X	Y
43	368636,80	1401041,12
44	368657,06	1400997,85
45	368676,87	1400954,11
46	368700,99	1400900,15
47	368731,36	1400827,72
48	368936,10	1400363,48
49	369001,45	1400215,46
50	369108,73	1399972,16
51	369112,11	1399965,11
52	369115,24	1399957,82
53	369155,98	1399864,97
54	369214,01	1399735,53
55	369220,28	1399721,06
56	369223,65	1399712,56
57	369230,78	1399702,95
58	369242,64	1399692,72
59	369245,43	1399691,13
60	369255,35	1399686,02
61	369253,32	1399680,00
62	369250,91	1399672,98
63	369248,78	1399663,71
64	369250,31	1399654,34
65	369264,11	1399614,02
66	369288,32	1399546,15
67	369355,89	1399483,84
68	369386,61	1399456,96
69	369417,62	1399429,61
70	369462,64	1399393,04
71	369510,63	1399353,95
72	369567,85	1399309,17
73	369594,60	1399287,16
74	369599,12	1399282,79
75	369604,35	1399276,43
76	369611,03	1399266,81
77	369618,78	1399254,28
78	369623,02	1399246,62
79	369621,26	1399245,44
80	369619,47	1399240,19
81	369605,97	1399233,95
82	369591,29	1399259,93
83	369582,55	1399269,34
84	369534,39	1399308,33
85	369471,00	1399359,26
86	369421,39	1399399,18
87	369346,03	1399459,00
88	369307,52	1399481,86
89	369294,45	1399478,78
90	369283,47	1399514,01
91	369272,29	1399510,75
92	369260,46	1399549,33
93	369260,91	1399549,55

№ точки	X	Y
94	369250,89	1399581,45
95	369250,33	1399581,24
96	369243,12	1399603,27
97	369243,94	1399603,56
98	369238,52	1399618,88
99	369215,32	1399666,50
100	369203,80	1399695,08
101	369189,35	1399730,94
102	369165,34	1399789,14
103	369120,89	1399892,52
104	369094,20	1399954,96
105	369065,16	1400023,63
106	369037,19	1400089,42
107	369002,77	1400170,38
108	368996,68	1400186,29
109	368989,50	1400201,83
110	368945,05	1400307,01
111	368925,33	1400353,28
112	368904,53	1400400,81
113	368882,83	1400449,79
114	368868,66	1400481,42
115	368853,42	1400516,12
116	368839,61	1400547,57
117	368830,28	1400567,45
118	368819,17	1400593,30
119	368814,15	1400604,32
120	368812,35	1400607,76
121	368810,74	1400611,55
122	368802,67	1400630,17
123	368796,21	1400644,81
124	368784,20	1400671,74
125	368767,34	1400709,33
126	368750,48	1400747,47
127	368735,78	1400780,18
128	368735,06	1400782,53
129	368733,99	1400784,70
130	368720,72	1400814,16
131	368709,42	1400839,64
132	368693,45	1400873,99
133	368692,56	1400875,79
134	368691,48	1400877,78
135	368675,18	1400912,38
136	368660,05	1400945,18
137	368638,31	1400994,34
138	368618,34	1401039,71
139	368604,03	1401071,15
140	368596,48	1401088,78
141	368574,92	1401138,42
142	368559,71	1401174,50
143	368575,22	1401178,95
144	368572,26	1401190,46

Инд.№ Подпись и дата Взам.инв.№

Кол.	Изм.	Лист	№док	Подпись	Дата

09-08-2021-ПМТ-ГЧ

№ точки	X	Y
145	368570,79	1401202,96
146	368570,32	1401214,97
147	368565,89	1401235,48
148	368550,94	1401256,02
149	368542,46	1401256,05
150	368528,91	1401245,59
151	368520,94	1401251,02
152	368508,54	1401259,42
153	368516,51	1401279,73
154	368525,49	1401324,48
155	368537,00	1401378,22
156	368542,21	1401397,51
157	368543,01	1401422,47
158	368532,60	1401512,82
159	368525,66	1401561,56
160	368537,29	1401554,11
161	368531,85	1401620,41
162	368533,67	1401620,59
163	368533,24	1401624,52
164	368531,54	1401624,33
165	368474,95	1402336,33
166	368471,48	1402352,64
167	368461,64	1402464,96
168	368458,04	1402502,06
169	368451,62	1402585,90
170	368443,93	1402654,24
171	368442,90	1402698,11
172	368442,29	1402742,30
173	368440,16	1402757,81
174	368438,71	1402767,18
175	368436,28	1402806,19
176	368433,30	1402858,70
177	368427,19	1402920,35
178	368421,73	1402985,52

№ точки	X	Y
179	368414,53	1403096,07
180	368411,24	1403135,28
181	368405,96	1403206,24
182	368401,66	1403244,55
183	368401,22	1403255,03
184	368400,79	1403264,31
185	368397,72	1403299,77
186	368394,82	1403346,29
187	368391,42	1403400,31
188	368383,52	1403508,00
189	368381,90	1403544,13
190	368380,97	1403549,96
191	368379,33	1403575,13
192	368373,23	1403669,20
1	368395,91	1403650,53
193	369330,20	1399482,41
194	369325,42	1399478,61
195	369321,13	1399483,95
196	369325,90	1399487,75
193	369330,20	1399482,41
197	368530,45	1401335,07
198	368531,67	1401333,52
199	368538,41	1401338,87
200	368537,26	1401340,48
197	368530,45	1401335,07
26:33:000000:18795:3Y1		
1	368520,94	1401251,02
2	368508,54	1401259,42
3	368495,05	1401237,44
4	368492,17	1401229,31
5	368487,81	1401217,79
6	368482,32	1401207,56
7	368473,59	1401196,93
8	368371,44	1401109,60

№ точки	X	Y
9	368276,48	1401036,77
10	368236,21	1401001,00
11	368241,15	1400994,42
12	367923,68	1400746,30
13	367689,11	1400589,00
14	367645,32	1400565,18
15	367551,52	1400518,71
16	367543,12	1400513,64
17	367522,42	1400501,15
18	367413,75	1400447,40
19	367417,53	1400439,47
20	367419,74	1400434,83
21	367425,53	1400421,20
22	367531,19	1400473,35
23	367658,63	1400537,48
24	367705,44	1400564,43
25	367858,13	1400666,22
26	367916,51	1400708,72
27	367913,28	1400721,37
28	367931,78	1400735,85
29	368237,47	1400975,98
30	368246,51	1400985,21
31	368261,34	1400993,69
32	368306,68	1401021,70
33	368363,26	1401060,25
34	368443,51	1401131,96
35	368496,71	1401194,58
36	368528,91	1401245,59
1	368520,94	1401251,02
37	368317,05	1401053,77
38	368302,14	1401042,81
39	368298,31	1401048,03
40	368313,23	1401058,99
37	368317,05	1401053,77

№ точки	X	Y
26:33:010101:3011:3Y1		
1	369955,43	1399397,94
2	369918,87	1399413,12
3	369837,99	1399446,71
4	369807,09	1399459,54
5	369805,04	1399460,55
6	369802,51	1399461,79
7	369755,13	1399480,86
8	369742,19	1399485,29
9	369722,24	1399494,73
10	369681,77	1399512,32
11	369623,06	1399535,62
12	369619,49	1399537,17
13	369614,45	1399539,36
14	369604,37	1399542,09
15	369535,53	1399570,14
16	369480,81	1399593,86
17	369395,76	1399630,01
18	369375,22	1399639,33
19	369332,12	1399657,12
20	369288,63	1399675,01
21	369287,50	1399675,53
22	369286,23	1399676,11
23	369256,19	1399688,47
24	369253,32	1399680,00
25	369250,91	1399672,98
26	369262,77	1399669,80
27	369284,91	1399660,16
28	369330,65	1399640,53
29	369398,68	1399612,14
30	369611,70	1399524,27
31	369707,14	1399484,92
32	369756,21	1399464,68
33	369769,47	1399459,21

№ точки	X	Y
34	369781,56	1399454,23
35	369851,78	1399424,91
36	369860,36	1399421,48
37	369887,96	1399409,28
38	369913,68	1399399,12
39	369936,99	1399389,59
40	369944,54	1399393,02
1	369955,43	1399397,94
26:33:000000:19574:3Y1		
1	369628,72	1399533,38
2	369630,67	1399539,22
3	369632,98	1399546,18
4	369635,12	1399551,69
5	369612,69	1399560,99
6	369606,92	1399547,87
7	369604,37	1399542,09
8	369614,45	1399539,36
9	369623,06	1399535,62
1	369628,72	1399533,38
26:33:000000:19574:3Y1		
1	368372,11	1403687,50
2	368391,79	1403715,45
3	368396,59	1403722,41
4	368392,16	1403724,69
5	368384,83	1403728,45
6	368369,21	1403736,48
7	368359,83	1403742,05
8	368341,47	1403754,86
9	368335,76	1403758,42
10	368315,12	1403725,57
11	368322,26	1403720,80
12	368323,70	1403719,83
1	368372,11	1403687,50

Инд.№
Подпись и дата
Взам.инв.№

Кол.	Изм.	Лист	№док	Подпись	Дата
------	------	------	------	---------	------

09-08-2021-ПМТ-ГЧ

Лист

45

Приложение 5 – Таблица координат и характеристика земельных участков, формируемых на период строительства линейного объекта для переустройства коммуникаций и устройства подъездных дорог (земельных участков, в отношении которых предполагается установление публичного сервитута)

№ п/п	X	Y	№ п/п	X	Y	№ п/п	X	Y	№ п/п	X	Y	№ п/п	X	Y
26:33:000000:19809:чзу1			26:33:000000:3У2(5)			16	368897,25	1404414,11	54	368969,21	1404855,38	88	368964,45	1404818,45
1	369171,59	1405477,11	1	369095,34	1405044,26	17	368900,76	1404422,24	55	368971,56	1404863,94	89	368965,06	1404820,88
2	369167,97	1405462,92	2	369095,90	1405049,04	18	368909,95	1404419,83	56	368982,47	1404869,28	90	368962,63	1404821,49
3	369160,89	1405434,25	3	369093,03	1405049,34	19	368928,61	1404482,81	57	368976,72	1404882,96	91	368962,02	1404819,06
4	369152,24	1405409,15	4	369085,41	1405045,62	20	368927,85	1404483,09	58	368988,98	1404927,64	88	368964,45	1404818,45
5	369141,57	1405374,05	5	369090,14	1405040,79	21	368933,82	1404500,17	59	368994,08	1404909,05	92	368938,61	1404740,34
6	369153,55	1405370,24	6	369091,23	1405044,33	22	368930,23	1404501,31	60	369015,41	1404915,16	93	368943,70	1404739,30
7	369181,21	1405474,08	1	369095,34	1405044,26	23	368934,21	1404514,40	61	369012,98	1404900,00	94	368944,75	1404744,36
1	369171,59	1405477,11	26:33:000000:3У1(6)			24	368943,72	1404545,64	62	369005,25	1404891,79	95	368939,66	1404745,41
26:33:000000:3У2(1)			1	369074,24	1404901,16	25	368960,81	1404605,98	63	368988,40	1404851,25	92	368938,61	1404740,34
1	369177,30	1405335,69	2	369077,19	1404900,86	26	368987,53	1404703,28	64	368990,25	1404840,78	96	368901,58	1404586,94
2	369182,22	1405356,42	3	369079,02	1404903,72	27	369002,90	1404743,67	65	369009,78	1404807,51	97	368902,72	1404591,61
3	369171,75	1405364,46	4	369064,85	1404918,47	28	368983,76	1404777,98	66	369020,38	1404809,13	98	368898,10	1404592,77
4	369165,29	1405339,85	5	369073,44	1404948,62	29	368974,11	1404777,95	67	369034,16	1404881,24	99	368896,93	1404588,10
1	369177,30	1405335,69	6	369064,71	1404957,91	30	368961,22	1404762,32	68	369037,27	1404897,53	96	368901,58	1404586,94
26:33:000000:3У2(2)			7	369072,81	1404984,32	31	368951,79	1404764,87	69	369046,39	1404902,17	100	368855,41	1404443,02
1	369148,69	1405236,98	8	369068,38	1404986,15	32	368885,85	1404510,86	70	369051,06	1404897,91	101	368852,78	1404435,15
2	369152,19	1405256,70	9	369060,93	1404968,13	33	368855,47	1404412,81	71	369059,97	1404886,84	102	368860,55	1404432,80
3	369143,95	1405258,05	10	369050,18	1404934,29	34	368834,64	1404383,81	72	369062,26	1404889,13	103	368863,09	1404440,44
4	369140,51	1405244,89	11	369054,95	1404922,69	35	368831,14	1404373,32	73	369068,09	1404881,73	100	368855,41	1404443,02
5	369138,86	1405238,97	12	369077,04	1404903,97	36	368830,53	1404364,36	74	369071,60	1404877,77	26:33:000000:3У2(8)		
1	369148,69	1405236,98	1	369074,24	1404901,16	37	368832,66	1404354,21	75	369076,84	1404871,85	1	369068,24	1404921,19
26:33:000000:3У2(3)			26:33:000000:3У2(7)			38	368829,30	1404347,36	1	369081,47	1404866,87	2	369068,69	1404920,64
1	369116,99	1405135,40	1	369081,47	1404866,87	39	368830,96	1404387,04	76	368959,00	1404574,70	3	369069,32	1404920,37
2	369122,63	1405154,81	2	369032,57	1404788,69	40	368830,70	1404423,00	77	368959,61	1404577,13	4	369070,01	1404920,46
3	369114,91	1405156,96	3	369047,23	1404770,38	41	368842,12	1404453,58	78	368957,18	1404577,74	5	369070,59	1404920,84
4	369114,08	1405154,10	4	369014,85	1404727,27	42	368856,78	1404482,51	79	368956,57	1404575,31	6	369070,87	1404921,51
5	369110,90	1405136,94	5	369006,87	1404697,05	43	368865,09	1404503,31	76	368959,00	1404574,70	7	369070,77	1404922,26
1	369116,99	1405135,40	6	368999,35	1404693,78	44	368890,30	1404578,33	80	368991,23	1404692,58	8	369070,32	1404922,79
26:33:000000:3У2(4)			7	368992,28	1404669,45	45	368904,64	1404639,10	81	368991,84	1404695,01	9	369069,66	1404923,06
1	369099,22	1405071,89	8	368983,15	1404644,68	46	368912,90	1404696,75	82	368989,42	1404695,62	10	369068,96	1404922,96
2	369100,48	1405076,07	9	368979,97	1404622,89	47	368914,79	1404736,36	83	368988,81	1404693,19	11	369068,44	1404922,54
3	369099,20	1405077,84	10	368978,81	1404606,78	48	368945,43	1404811,95	80	368991,23	1404692,58	12	369068,19	1404921,86
4	369097,96	1405080,59	11	368965,31	1404554,77	49	368935,31	1404837,09	84	369023,67	1404810,39	1	369068,24	1404921,19
5	369097,76	1405083,76	12	368950,85	1404503,84	50	368956,98	1404848,78	85	369024,28	1404812,81	26:33:000000:3У2(9)		
6	369098,67	1405087,52	13	368940,23	1404465,07	51	368985,42	1404793,10	86	369021,86	1404813,42	1	369025,11	1404955,33
7	369093,72	1405085,28	14	368941,67	1404464,60	52	368987,61	1404800,09	87	369021,25	1404811,00	2	369026,96	1404967,99
1	369099,22	1405071,89	15	368932,60	1404426,53	53	368961,34	1404851,13	84	369023,67	1404810,39	3	369034,70	1404998,04

Взам.инв.№

Подпись и дата

Инв.№

Кол.	Изм.	Лист	№ док	Подпись	Дата

09-08-2021-ПМТ-ГЧ

Лист

46

№ п/п	X	Y	№ п/п	X	Y	№ п/п	X	Y	№ п/п	X	Y	№ п/п	X	Y
4	369020,67	1404977,20	24	368842,34	1404280,32	28	368547,96	1403942,74	5	368455,73	1403684,60	26:33:000000:3Y2(23)		
5	369018,50	1404969,38	21	368848,13	1404279,82	29	368566,83	1403971,82	6	368452,36	1403686,23	1	368389,29	1403263,09
6	368997,52	1404973,58	26:33:000000:3Y2(13)			30	368580,69	1403984,91	7	368451,12	1403683,77	2	368386,54	1403254,67
7	368997,32	1404971,65	1	368766,97	1404194,54	31	368644,79	1404070,22	8	368449,31	1403683,99	3	368386,62	1403250,83
8	369006,25	1404953,56	2	368773,40	1404190,55	1	368702,82	1404149,94	9	368445,49	1403677,39	4	368385,33	1403247,62
9	369006,44	1404953,88	3	368775,18	1404187,61	26:33:000000:3Y2(15)			10	368435,14	1403681,98	5	368375,71	1403230,12
1	369025,11	1404955,33	4	368775,61	1404187,22	1	368656,25	1404039,56	11	368437,67	1403688,50	6	368365,14	1403210,64
26:33:000000:3Y2(11)			5	368742,53	1404143,46	2	368656,76	1404039,28	12	368426,47	1403692,83	7	368355,03	1403191,39
1	368901,75	1404387,31	6	368713,15	1404104,76	3	368668,10	1404054,72	13	368422,40	1403680,75	8	368351,92	1403184,95
2	368888,31	1404393,44	7	368706,82	1404109,99	4	368667,71	1404055,21	14	368425,08	1403680,04	9	368354,63	1403183,63
3	368871,83	1404361,81	8	368755,88	1404179,69	1	368656,25	1404039,56	15	368428,68	1403679,05	10	368356,23	1403187,03
4	368875,67	1404359,99	1	368766,97	1404194,54	26:33:000000:3Y2(16)			1	368433,36	1403677,37	11	368368,09	1403209,39
1	368901,75	1404387,31	26:33:000000:3Y2(14)			1	368595,54	1403955,95	26:33:000000:3Y2(20)			12	368377,03	1403225,73
26:33:000000:3Y2(12)			1	368702,82	1404149,94	2	368594,97	1403956,41	1	368378,59	1403553,26	13	368389,63	1403247,86
1	368813,75	1404262,72	2	368701,18	1404151,14	3	368609,27	1403975,45	2	368368,66	1403554,56	14	368396,43	1403261,62
2	368828,76	1404254,57	3	368648,26	1404084,89	4	368609,62	1403975,13	3	368377,65	1403546,79	15	368399,58	1403262,55
3	368841,30	1404275,23	4	368632,51	1404096,42	1	368595,54	1403955,95	1	368378,59	1403553,26	16	368399,33	1403272,62
4	368833,95	1404188,34	5	368621,19	1404079,82	26:33:000000:3Y2(17)			26:33:000000:3Y2(21)			17	368398,60	1403269,62
5	368841,92	1404187,67	6	368629,23	1404073,92	1	368322,26	1403720,80	1	368412,96	1403450,00	18	368394,68	1403264,92
6	368850,63	1404290,61	7	368619,25	1404059,96	2	368315,12	1403725,57	2	368412,05	1403454,22	19	368391,80	1403263,41
7	368861,15	1404314,32	8	368625,37	1404055,45	3	368288,89	1403743,10	3	368412,84	1403441,61	1	368389,29	1403263,09
8	368847,46	1404314,38	9	368583,22	1403993,53	4	368286,72	1403744,56	4	368415,49	1403439,71	26:33:000000:3Y2(24)		
9	368838,76	1404301,27	10	368566,69	1403998,36	5	368284,97	1403741,28	5	368417,13	1403443,81	1	368428,62	1403298,96
10	368828,94	1404281,01	11	368562,90	1403983,26	6	368289,35	1403738,61	6	368416,18	1403444,54	2	368428,80	1403302,45
11	368830,31	1404280,12	12	368567,23	1403981,35	7	368320,99	1403719,18	7	368415,50	1403445,03	3	368423,72	1403304,47
12	368825,77	1404272,02	13	368566,40	1403971,95	1	368322,26	1403720,80	1	368412,96	1403450,00	4	368424,37	1403299,00
1	368813,75	1404262,72	14	368558,09	1403959,20	26:33:000000:3Y2(18)			26:33:000000:3Y2(22)			1	368428,62	1403298,96
13	368837,44	1404190,65	15	368556,42	1403956,68	1	368423,16	1403716,86	1	368449,97	1403219,23	26:33:000000:3Y2(25)		
14	368834,89	1404190,91	16	368552,08	1403949,92	2	368418,89	1403719,46	2	368450,77	1403226,04	1	368420,37	1403005,20
15	368835,13	1404193,45	17	368547,65	1403943,00	3	368412,70	1403704,36	3	368459,39	1403222,44	2	368420,08	1403010,87
16	368837,69	1404193,20	18	368544,97	1403944,68	4	368422,58	1403694,34	4	368461,67	1403227,83	3	368413,50	1403011,84
13	368837,44	1404190,65	19	368543,23	1403945,80	5	368421,64	1403700,21	5	368451,49	1403232,47	4	368412,64	1403007,49
17	368845,44	1404276,48	20	368525,31	1403930,85	6	368420,80	1403705,83	6	368445,06	1403235,39	1	368420,37	1403005,20
18	368843,20	1404276,69	21	368509,49	1403907,53	7	368421,55	1403712,07	7	368443,62	1403236,16	26:33:000000:3Y2(26)		
19	368843,41	1404278,92	22	368507,22	1403895,51	1	368423,16	1403716,86	8	368438,23	1403223,40	1	368405,92	1403567,45
20	368845,66	1404278,71	23	368504,28	1403896,18	26:33:000000:3Y2(19)			9	368437,36	1403221,27	2	368406,25	1403568,49
17	368845,44	1404276,48	24	368501,57	1403882,56	1	368433,36	1403677,37	10	368446,47	1403218,75	3	368405,70	1403578,01
21	368848,13	1404279,82	25	368504,03	1403880,99	2	368440,30	1403675,04	11	368446,24	1403220,50	4	368401,75	1403579,56
22	368848,64	1404285,61	26	368504,73	1403880,54	3	368447,28	1403672,78	12	368446,83	1403220,69	5	368402,97	1403568,62
23	368842,84	1404286,12	27	368510,76	1403890,46	4	368449,67	1403672,09	1	368449,97	1403219,23	1	368405,92	1403567,45

Взам.инв.№

Подпись и дата

Инв.№

Кол.	Изм.	Лист	№ док	Подпись	Дата

09-08-2021-ПМТ-ГЧ

Лист

47

№ п/п	X	Y	№ п/п	X	Y	№ п/п	X	Y	№ п/п	X	Y	№ п/п	X	Y
26:33:000000:3Y2(27)			4	368426,97	1402865,36	1	368520,20	1402714,87	9	368521,80	1402046,53	5	368087,01	1400889,01
1	368415,27	1403682,62	5	368425,35	1402865,61	2	368527,14	1402725,63	10	368522,30	1402038,31	6	368083,77	1400893,20
2	368414,70	1403680,76	6	368424,47	1402861,25	3	368499,03	1402730,28	11	368524,12	1402008,17	7	368076,77	1400887,68
3	368413,96	1403677,81	1	368432,90	1402858,81	4	368498,64	1402728,38	1	368532,64	1402008,50	8	368078,48	1400885,52
4	368411,70	1403670,28	26:33:000000:3Y2(32)			5	368497,06	1402718,18	26:33:000000:3Y2(38)			9	368023,25	1400845,89
5	368411,05	1403670,45	1	368427,71	1402914,73	6	368468,72	1402717,34	1	368534,31	1401873,71	10	368011,07	1400829,22
6	368412,37	1403679,19	2	368426,71	1402920,47	7	368470,05	1402707,52	2	368534,79	1401873,78	11	367902,68	1400749,21
7	368404,48	1403679,84	3	368402,65	1402929,18	8	368492,20	1402708,97	3	368533,71	1401888,33	12	367901,50	1400739,07
1	368415,27	1403682,62	4	368401,37	1402925,07	9	368500,49	1402707,38	4	368533,19	1401888,42	13	367882,13	1400725,33
26:33:000000:3Y2(28)			5	368412,78	1402920,08	10	368511,41	1402716,25	1	368534,31	1401873,71	14	367883,60	1400722,49
1	368438,35	1403155,50	1	368427,71	1402914,73	1	368520,20	1402714,87	26:33:000000:3Y2(39)			15	367825,35	1400682,12
2	368438,28	1403158,97	26:33:000000:3Y2(33)			26:33:000000:3Y2(36)			1	368553,02	1401680,69	16	367807,62	1400681,81
3	368433,00	1403158,87	1	368442,77	1402707,55	1	368434,40	1402657,99	2	368554,37	1401662,14	17	367799,05	1400676,09
4	368433,28	1403155,31	2	368442,55	1402723,22	2	368431,34	1402656,48	3	368550,24	1401657,98	18	367796,96	1400668,88
1	368438,35	1403155,50	3	368441,20	1402732,22	3	368432,74	1402640,66	4	368548,79	1401679,90	19	367705,94	1400610,05
26:33:000000:3Y2(29)			4	368434,09	1402732,13	4	368441,03	1402633,13	5	368547,47	1401697,59	20	367702,83	1400602,95
1	368726,07	1404181,79	5	368433,95	1402742,12	5	368445,35	1402629,20	6	368547,90	1401697,62	21	367688,09	1400593,06
2	368724,36	1404188,60	6	368437,14	1402742,17	6	368446,13	1402618,05	7	368549,11	1401681,40	22	367686,75	1400595,68
3	368731,77	1404198,90	7	368436,72	1402749,88	7	368448,58	1402598,77	1	368553,02	1401680,69	23	367698,11	1400619,87
4	368727,96	1404202,46	8	368439,62	1402761,27	8	368447,06	1402597,48	26:33:000000:3Y2(40)			24	367726,99	1400638,06
5	368725,78	1404203,73	9	368438,71	1402767,18	9	368440,88	1402592,46	1	368552,60	1401622,01	25	367758,00	1400655,18
6	368723,05	1404205,21	10	368437,05	1402793,84	10	368438,60	1402590,50	2	368553,48	1401609,11	26	367770,42	1400664,78
7	368720,43	1404206,67	11	368435,57	1402807,72	11	368442,70	1402583,15	3	368558,21	1401609,45	27	367790,09	1400673,54
8	368719,76	1404207,03	12	368435,22	1402802,00	12	368448,28	1402585,39	4	368556,31	1401635,46	28	367821,58	1400693,13
9	368711,78	1404180,13	13	368434,32	1402802,16	13	368450,52	1402585,83	5	368553,97	1401637,22	29	367830,37	1400699,47
10	368718,13	1404174,62	14	368434,85	1402796,78	14	368451,62	1402585,90	6	368554,63	1401627,62	30	367839,73	1400708,14
11	368715,83	1404171,39	15	368435,90	1402796,36	15	368445,83	1402637,35	1	368552,60	1401622,01	31	367865,13	1400724,55
12	368717,56	1404170,13	16	368436,21	1402772,54	16	368441,30	1402643,25	26:33:000000:3Y2(42)			32	367865,13	1400741,94
1	368726,07	1404181,79	17	368435,18	1402772,40	17	368440,78	1402650,09	1	368534,23	1401169,77	33	367890,41	1400734,83
26:33:000000:3Y2(30)			18	368433,53	1402772,88	18	368443,38	1402654,32	2	368534,69	1401170,57	34	367893,06	1400740,87
1	368386,28	1403730,76	19	368429,82	1402705,54	1	368434,40	1402657,99	3	368522,26	1401192,60	35	367888,74	1400749,63
2	368384,96	1403728,67	1	368442,77	1402707,55	26:33:000000:3Y2(37)			4	368521,22	1401204,25	36	367899,96	1400759,74
3	368384,83	1403728,45	26:33:000000:3Y2(34)			1	368532,64	1402008,50	5	368520,09	1401204,15	37	367917,10	1400773,24
4	368392,16	1403724,69	1	368401,13	1402698,95	2	368532,52	1402009,78	6	368521,72	1401192,32	38	367944,71	1400792,96
5	368392,99	1403726,05	2	368401,83	1402707,04	3	368546,96	1402011,23	1	368534,23	1401169,77	39	367957,54	1400804,49
1	368386,28	1403730,76	3	368390,87	1402707,63	4	368546,76	1402014,64	26:33:000000:3Y2(43)			40	367983,96	1400831,16
26:33:000000:3Y2(31)			4	368390,27	1402700,04	5	368540,34	1402014,12	1	368239,60	1401007,56	41	367997,71	1400842,52
1	368432,90	1402858,81	5	368399,72	1402699,29	6	368539,49	1402024,98	2	368276,48	1401036,77	42	368018,31	1400857,64
2	368431,42	1402865,57	1	368401,13	1402698,95	7	368531,24	1402024,51	3	368236,21	1401001,00	43	368009,69	1400868,61
3	368426,99	1402865,65	26:33:000000:3Y2(35)			8	368529,98	1402039,11	4	368238,68	1400997,71	44	368020,17	1400876,67

Взам.инв.№

Подпись и дата

Инв.№

Кол.	Изм.	Лист	№ док	Подпись	Дата

09-08-2021-ПМТ-ГЧ

Лист

48

№ п/п	X	Y	№ п/п	X	Y	№ п/п	X	Y	№ п/п	X	Y	№ п/п	X	Y
45	368026,16	1400868,32	85	368482,88	1401224,08	4	367524,74	1400505,59	17	368596,86	1401040,39	57	368743,09	1400735,52
46	368050,08	1400873,38	86	368480,26	1401226,88	1	367531,33	1400515,97	18	368601,68	1401030,91	58	368737,59	1400748,51
47	368060,35	1400880,18	87	368488,26	1401232,69	26:33:000000:3Y2(47)			19	368602,98	1401028,12	59	368734,55	1400747,05
48	368069,52	1400887,32	88	368502,84	1401253,36	1	367408,10	1400450,54	20	368608,00	1401017,62	60	368733,77	1400748,88
49	368073,79	1400894,68	89	368503,76	1401255,01	2	367409,30	1400451,08	21	368613,56	1401004,35	61	368736,79	1400750,39
50	368079,80	1400899,74	90	368511,85	1401271,02	3	367411,37	1400446,43	22	368619,79	1400991,54	62	368706,29	1400822,44
51	368091,28	1400902,84	91	368508,54	1401259,42	4	367409,97	1400445,85	23	368625,46	1400977,20	63	368701,81	1400820,82
52	368115,01	1400916,00	92	368495,05	1401237,44	1	367408,10	1400450,54	24	368630,78	1400964,66	64	368701,11	1400822,74
53	368153,80	1400941,97	93	368492,17	1401229,31	26:33:000000:3Y2(48)			25	368636,10	1400952,12	65	368705,48	1400824,33
54	368166,66	1400952,93	94	368487,81	1401217,79	1	367415,51	1400431,88	26	368642,67	1400937,84	66	368703,23	1400829,67
55	368179,38	1400961,25	95	368482,32	1401207,56	2	367417,28	1400433,12	27	368643,58	1400938,12	67	368676,19	1400891,16
56	368188,08	1400967,54	96	368473,59	1401196,93	3	367423,05	1400420,14	28	368647,15	1400929,35	68	368670,88	1400888,91
57	368195,79	1400973,85	97	368398,53	1401132,76	4	367425,53	1400421,20	29	368650,14	1400921,42	69	368668,62	1400894,70
58	368228,25	1400998,58	98	368389,57	1401128,64	5	367427,42	1400422,13	30	368653,59	1400914,16	70	368673,19	1400896,64
59	368236,15	1401004,84	99	368381,16	1401121,96	6	367429,99	1400415,73	31	368666,54	1400883,18	71	368666,14	1400901,47
60	368221,79	1401025,04	100	368371,44	1401109,60	7	367423,04	1400412,92	32	368675,62	1400868,17	72	368660,79	1400914,09
61	368344,67	1401119,04	101	368359,01	1401125,81	1	367415,51	1400431,88	33	368678,14	1400869,42	73	368659,50	1400921,46
62	368342,21	1401122,23	102	368327,25	1401101,46	26:33:000000:3Y2(49)			34	368688,51	1400847,33	74	368655,07	1400931,20
63	368350,54	1401127,06	103	368299,48	1401080,19	1	368077,20	1400817,55	35	368695,84	1400831,69	75	368656,51	1400931,80
64	368359,12	1401132,69	104	368281,96	1401066,76	2	368070,47	1400825,70	36	368697,47	1400829,67	76	368647,33	1400954,93
65	368367,33	1401137,90	105	368271,20	1401058,51	3	368054,77	1400813,28	37	368702,41	1400818,37	77	368637,12	1400967,43
66	368374,21	1401142,35	106	368264,07	1401053,06	4	368061,78	1400805,16	38	368704,11	1400818,95	78	368628,07	1400988,86
67	368376,37	1401142,80	107	368226,56	1401024,31	1	368077,20	1400817,55	39	368710,29	1400804,81	79	368607,73	1401024,79
68	368385,09	1401148,45	108	368234,30	1401014,24	26:33:000000:3Y2(50)			40	368716,00	1400790,63	80	368599,18	1401042,85
69	368394,88	1401151,51	1	368239,60	1401007,56	1	368546,62	1401171,83	41	368721,32	1400778,18	81	368591,21	1401057,61
70	368404,85	1401155,53	109	368367,85	1401122,51	2	368549,11	1401164,83	42	368727,44	1400764,72	82	368581,77	1401087,34
71	368414,37	1401159,57	110	368371,81	1401125,56	3	368553,15	1401153,02	43	368733,00	1400750,57	83	368572,48	1401112,36
72	368431,83	1401171,05	111	368369,38	1401128,73	4	368556,32	1401141,31	44	368743,52	1400725,95	84	368565,16	1401137,08
73	368436,57	1401175,93	112	368365,41	1401125,68	5	368558,68	1401142,30	45	368745,22	1400726,61	85	368561,39	1401145,10
74	368434,26	1401181,13	109	368367,85	1401122,51	6	368562,81	1401131,72	46	368751,02	1400712,94	86	368559,86	1401153,29
75	368436,63	1401182,51	26:33:000000:3Y2(45)			7	368560,00	1401130,47	47	368752,64	1400709,15	87	368559,71	1401174,50
76	368439,24	1401178,06	1	367524,95	1400538,81	8	368563,76	1401118,37	48	368755,63	1400709,15	88	368551,70	1401173,52
77	368464,25	1401195,49	2	367531,59	1400521,28	9	368572,34	1401096,94	49	368759,27	1400701,35	1	368546,62	1401171,83
78	368466,02	1401193,62	3	367536,03	1400523,34	10	368577,66	1401084,23	50	368756,52	1400699,96	89	368582,17	1401085,98
79	368473,80	1401200,30	4	367529,59	1400541,02	11	368581,77	1401073,94	51	368761,87	1400687,76	90	368581,37	1401088,34
80	368475,17	1401203,87	1	367524,95	1400538,81	12	368585,97	1401063,81	52	368765,60	1400679,16	91	368579,00	1401087,54
81	368475,96	1401204,42	26:33:000000:3Y2(46)			13	368590,17	1401052,61	53	368772,65	1400662,86	92	368579,81	1401085,17
82	368480,84	1401208,67	1	367531,33	1400515,97	14	368593,70	1401046,60	54	368778,53	1400650,71	89	368582,17	1401085,98
83	368486,30	1401218,47	2	367532,02	1400513,55	15	368594,84	1401044,05	55	368780,58	1400651,71	93	368599,78	1401041,28
84	368482,02	1401221,84	3	367529,78	1400507,91	16	368595,48	1401043,02	56	368756,54	1400708,49	94	368598,70	1401043,54

Взам.инв.№

Подпись и дата

Инв.№

Кол.	Изм.	Лист	№док	Подпись	Дата

09-08-2021-ПМТ-ГЧ

Лист

49

№ п/п	X	Y	№ п/п	X	Y	№ п/п	X	Y	№ п/п	X	Y	№ п/п	X	Y
95	368596,45	1401042,46	7	368865,72	1400440,09	26:33:000000:3Y2(55)			26:33:000000:3Y2(57)			1	369479,74	1399409,45
96	368597,52	1401040,20	8	368873,09	1400442,90	1	369238,52	1399618,88	1	369392,65	1399644,88	25	369445,17	1399456,34
93	368599,78	1401041,28	9	368863,69	1400460,83	2	369215,32	1399666,50	2	369396,49	1399653,96	26	369446,62	1399454,99
97	368621,30	1400999,75	10	368859,66	1400464,69	3	369203,80	1399695,08	3	369297,56	1399697,77	27	369450,71	1399459,30
98	368620,23	1401002,01	11	368856,29	1400472,45	4	369169,87	1399752,08	4	369291,86	1399709,23	28	369449,23	1399460,69
99	368617,97	1401000,93	12	368855,86	1400478,63	5	369159,89	1399781,85	5	369289,05	1399712,70	25	369445,17	1399456,34
100	368619,05	1400998,68	1	368852,08	1400488,94	6	369144,79	1399816,83	6	369284,97	1399721,20	29	369398,31	1399480,89
97	368621,30	1400999,75	13	368862,68	1400449,85	7	369131,67	1399836,79	7	369294,50	1399730,36	30	369393,21	1399485,39
101	368647,89	1400953,25	14	368867,70	1400451,80	8	369128,66	1399844,16	8	369323,10	1399753,18	31	369388,71	1399480,29
102	368646,81	1400955,51	15	368866,99	1400453,72	9	369127,78	1399858,90	9	369314,76	1399768,35	32	369393,81	1399475,79
103	368644,55	1400954,43	16	368861,94	1400451,72	10	369112,41	1399891,74	10	369266,66	1399749,06	29	369398,31	1399480,89
104	368645,63	1400952,18	13	368862,68	1400449,85	11	369099,31	1399889,69	11	369231,88	1399725,07	33	369322,49	1399560,96
101	368647,89	1400953,25	26:33:000000:3Y2(54)			12	369102,28	1399880,31	12	369238,68	1399718,45	34	369316,01	1399566,15
102	368646,81	1400955,51	1	369104,19	1399913,44	13	369122,30	1399832,71	13	369275,25	1399694,69	35	369310,82	1399559,67
103	368644,55	1400954,43	2	369019,18	1400106,85	14	369133,17	1399807,52	1	369392,65	1399644,88	36	369317,30	1399554,48
104	368645,63	1400952,18	3	368934,18	1400300,26	15	369145,96	1399777,85	26:33:000000:3Y2(58)			33	369322,49	1399560,96
1	368546,62	1401171,83	4	368918,25	1400298,19	16	369147,25	1399774,80	1	369479,74	1399409,45	37	369394,98	1399509,62
26:33:000000:3Y2(51)			5	368920,49	1400292,91	17	369151,39	1399765,44	2	369440,68	1399443,88	38	369390,26	1399513,64
1	368790,77	1400625,87	6	368920,94	1400291,70	18	369153,91	1399759,93	3	369454,14	1399458,44	39	369389,86	1399513,25
2	368790,39	1400626,80	7	368922,39	1400288,42	19	369162,69	1399739,42	4	369393,42	1399512,23	40	369388,61	1399514,50
3	368787,74	1400625,55	8	368939,60	1400249,34	20	369186,04	1399686,75	5	369370,57	1399536,33	41	369384,44	1399510,36
4	368788,01	1400624,91	9	368952,87	1400218,43	21	369186,00	1399681,75	6	369378,64	1399543,90	42	369385,84	1399508,96
1	368790,77	1400625,87	10	368967,51	1400185,39	22	369185,61	1399672,28	7	369390,28	1399573,57	43	369388,41	1399511,46
26:33:000000:3Y2(52)			11	368974,63	1400171,78	23	369189,85	1399662,51	8	369408,34	1399580,55	44	369386,24	1399508,92
1	368836,39	1400525,18	12	368980,73	1400158,86	24	369184,26	1399662,00	9	369417,26	1399601,87	45	369390,95	1399504,90
2	368833,72	1400524,06	13	368981,58	1400157,05	25	369184,26	1399655,74	10	369367,39	1399622,73	37	369394,98	1399509,62
3	368832,73	1400526,29	14	368980,65	1400156,64	26	369192,82	1399655,77	11	369352,97	1399624,91	46	369324,61	1399562,15
4	368834,46	1400526,91	15	369010,09	1400089,23	27	369197,79	1399644,53	12	369339,16	1399621,51	47	369325,95	1399560,69
5	368833,78	1400528,85	16	369015,02	1400077,95	28	369202,63	1399646,69	13	369326,79	1399614,26	48	369330,33	1399564,60
6	368831,90	1400528,17	17	369019,88	1400066,57	29	369209,55	1399631,19	14	369312,70	1399600,29	49	369328,98	1399566,12
7	368828,47	1400535,95	18	369037,28	1400025,96	30	369217,82	1399613,06	15	369308,07	1399592,78	46	369324,61	1399562,15
8	368831,51	1400537,12	19	369044,17	1400009,88	1	369238,52	1399618,88	16	369305,19	1399581,60	50	369323,18	1399587,25
1	368836,39	1400525,18	20	369044,28	1400009,62	26:33:000000:3Y2(56)			17	369305,56	1399567,81	51	369317,32	1399592,25
26:33:000000:3Y2(53)			21	369052,92	1399989,43	1	369290,62	1399477,88	18	369308,73	1399556,27	52	369312,35	1399586,43
1	368852,08	1400488,94	22	369060,42	1399975,25	2	369280,23	1399513,07	19	369313,49	1399548,15	53	369318,21	1399581,42
2	368849,63	1400488,00	23	369065,68	1399964,54	3	369272,29	1399510,75	20	369333,53	1399524,04	50	369323,18	1399587,25
3	368845,92	1400486,57	24	369086,25	1399917,07	4	369283,12	1399475,58	21	369352,84	1399504,91	26:33:000000:3Y2(59)		
4	368850,80	1400475,02	25	369089,52	1399909,89	5	369295,67	1399474,86	22	369381,12	1399480,55	1	369572,61	1399536,82
5	368856,54	1400462,89	26	369093,38	1399902,34	6	369294,48	1399478,68	23	369448,60	1399426,17	2	369594,00	1399511,05
6	368860,77	1400452,71	1	369104,19	1399913,44	1	369290,62	1399477,88	24	369475,10	1399403,72	3	369599,54	1399508,82

Взам.инв.№

Подпись и дата

Инв.№

Кол.	Изм.	Лист	№ док	Подпись	Дата

09-08-2021-ПМТ-ГЧ

Лист

50

№ п/п	X	Y	№ п/п	X	Y	№ п/п	X	Y	№ п/п	X	Y	№ п/п	X	Y
4	369602,74	1399507,49	4	369852,17	1399415,69	1	368683,05	1404066,75	4	368484,21	1402561,74	20	369068,19	1404921,86
5	369617,91	1399501,16	5	369851,00	1399412,89	26:33:000000:3Y2(68)			1	368484,61	1402562,14	9	369068,24	1404921,19
6	369650,36	1399487,63	6	369858,82	1399409,78	1	368449,91	1403086,89	26:33:000000:3Y2(74)			26:33:120201:9:чзу1		
7	369653,29	1399494,79	7	369858,27	1399410,56	2	368449,62	1403090,27	1	368470,04	1402356,85	1	369092,17	1404895,51
8	369706,43	1399472,75	8	369864,75	1399415,27	3	368445,11	1403089,89	2	368470,45	1402364,35	2	369082,35	1404887,02
9	369709,50	1399470,30	9	369773,75	1399453,19	4	368438,81	1403089,80	3	368470,13	1402368,09	3	369071,76	1404892,35
10	369717,93	1399466,72	10	369774,13	1399445,83	5	368439,35	1403086,08	4	368469,04	1402368,03	4	369094,45	1404927,85
11	369741,35	1399461,99	11	369761,46	1399445,58	6	368441,49	1403086,24	1	368470,04	1402356,85	1	369092,17	1404895,51
12	369749,57	1399437,85	12	369761,46	1399445,58	1	368449,91	1403086,89	26:29:080286:3Y2			26:33:000000:20372:чзу1		
13	369761,16	1399433,78	1	369770,09	1399445,02	26:33:000000:3Y2(69)			1	369949,76	1399377,60	1	369074,24	1404901,16
14	369760,92	1399445,56	26:33:000000:3Y2(63)			1	368518,51	1401291,33	2	370004,49	1399351,71	2	369062,26	1404889,13
15	369758,73	1399445,52	1	369949,76	1399377,60	2	368519,95	1401296,87	3	370081,73	1399319,82	3	369068,09	1404881,73
16	369755,84	1399455,42	2	369956,91	1399380,29	3	368523,88	1401316,46	4	370091,23	1399316,16	4	369076,84	1404871,85
17	369750,28	1399461,98	3	369933,57	1399388,08	4	368522,80	1401316,29	5	370091,88	1399317,39	5	369089,10	1404858,64
18	369742,55	1399465,97	4	369891,03	1399405,00	1	368518,51	1401291,33	6	370092,24	1399315,81	6	369105,16	1404872,89
19	369719,30	1399470,62	5	369870,34	1399393,53	26:33:000000:3Y2(70)			7	370110,66	1399308,86	7	369091,74	1404889,62
20	369711,68	1399473,82	6	369886,78	1399384,70	1	368928,63	1400317,88	8	370114,09	1399316,62	8	369092,17	1404895,51
21	369700,40	1399482,11	7	369911,61	1399389,37	2	368924,30	1400325,42	9	369956,91	1399380,29	9	369082,35	1404887,02
22	369631,41	1399510,95	8	369930,35	1399382,85	3	368917,70	1400323,14	1	369949,76	1399377,60	10	369071,76	1404892,35
23	369624,50	1399505,88	9	369949,76	1399377,60	4	368920,39	1400308,49	26:33:120201:13:чзу1			11	369077,19	1404900,86
24	369613,22	1399510,34	1	369949,76	1399377,60	5	368926,41	1400312,61	1	369079,03	1404903,72	1	369074,24	1404901,16
25	369611,75	1399520,52	26:33:000000:3Y2(64)			1	368928,63	1400317,88	2	369064,85	1404918,47	26:33:000000:20500:чзу1(1)		
1	369572,61	1399536,82	1	370124,15	1399342,78	26:33:000000:3Y2(71)			3	369073,44	1404948,62	1	369000,95	1404944,34
26:33:000000:3Y2(60)			2	370125,71	1399347,54	1	368367,53	1403519,71	4	369064,71	1404957,91	2	369006,25	1404953,56
1	369669,21	1399533,10	3	369972,84	1399405,40	2	368369,92	1403518,33	5	369072,81	1404984,32	3	368997,32	1404971,65
2	369637,64	1399558,18	4	369970,83	1399400,89	3	368374,59	1403518,76	6	369095,44	1404941,71	4	368995,33	1404952,12
3	369635,12	1399551,69	5	370017,57	1399383,30	4	368374,45	1403520,31	7	369094,45	1404927,85	1	369000,95	1404944,34
4	369633,62	1399547,85	1	370124,15	1399342,78	5	368370,82	1403519,89	8	369079,03	1404903,72	26:33:000000:20500:чзу1(2)		
5	369645,92	1399539,98	26:33:000000:3Y2(65)			6	368367,35	1403522,10	1	369079,03	1404903,72	1	369013,61	1404921,99
1	369669,21	1399533,10	1	369598,95	1399316,83	1	368367,53	1403519,71	9	369068,24	1404921,19	2	369012,42	1404926,48
26:33:000000:3Y2(61)			2	369589,32	1399304,93	26:33:000000:3Y2(72)			10	369068,69	1404920,64	3	369011,22	1404925,80
1	369719,81	1399506,57	3	369586,49	1399308,17	1	368479,36	1402624,86	11	369069,32	1404920,37	4	369013,61	1404921,99
2	369721,12	1399509,95	4	369574,66	1399318,82	2	368478,19	1402638,90	12	369070,01	1404920,46	26:33:000000:19517:чзу1		
3	369714,58	1399512,55	5	369584,37	1399329,74	3	368477,68	1402639,02	13	369070,59	1404920,84	1	368999,14	1404941,20
4	369711,35	1399510,24	1	369598,95	1399316,83	4	368478,92	1402624,30	14	369070,87	1404921,51	2	368991,59	1404936,27
1	369719,81	1399506,57	26:33:000000:3Y2(67)			1	368479,36	1402624,86	15	369070,77	1404922,26	3	368998,32	1404935,14
26:33:000000:3Y2(62)			1	368683,05	1404066,75	26:33:000000:3Y2(73)			16	369070,32	1404922,79	4	368996,99	1404927,07
1	369770,09	1399445,02	2	368682,93	1404076,21	1	368484,61	1402562,14	17	369069,66	1404923,06	5	368989,09	1404928,17
2	369789,70	1399437,23	3	368678,22	1404069,55	2	368482,99	1402581,54	18	369068,96	1404922,96	6	368988,98	1404927,64
3	369794,61	1399439,71	4	368678,75	1404069,23	3	368482,49	1402582,11	19	369068,44	1404922,54	7	368994,08	1404909,05

Взам.инв.№

Подпись и дата

Инв.№

Кол.	Изм.	Лист	№ док	Подпись	Дата

09-08-2021-ПМТ-ГЧ

Лист

51

№ п/п	X	Y
8	369015,41	1404915,16
9	369013,61	1404921,99
10	369011,22	1404925,80
11	369012,42	1404926,48
1	368999,14	1404941,20
26:33:170101:20:чзу1(1)		
1	368971,56	1404863,94
2	368982,47	1404869,28
3	368976,72	1404882,96
1	368971,56	1404863,94
26:33:170101:20:чзу1(2)		
1	368956,98	1404848,78
2	368985,42	1404793,10
3	368987,61	1404800,09
4	368961,34	1404851,13
1	368956,98	1404848,78
26:33:000000:34:чзу1(1)		
1	368989,09	1404928,17
2	368996,99	1404927,07
3	368998,32	1404935,14
4	368991,59	1404936,27
1	368989,09	1404928,17
26:33:000000:34:чзу1(2)		
1	368938,61	1404740,34
2	368943,70	1404739,30
3	368944,75	1404744,36
4	368939,66	1404745,41
1	368938,61	1404740,34
26:33:000000:34:чзу1(3)		
1	368901,58	1404586,94
2	368902,72	1404591,61
3	368898,10	1404592,77
4	368896,93	1404588,10
1	368901,58	1404586,94
26:33:000000:34:чзу1(4)		
1	368855,41	1404443,02
2	368852,78	1404435,15
3	368860,55	1404432,80
4	368863,09	1404440,44
1	368855,41	1404443,02

№ п/п	X	Y
26:33:120101:21:чзу1		
1	368900,76	1404422,24
2	368909,95	1404419,83
3	368928,61	1404482,81
4	368927,85	1404483,09
1	368900,76	1404422,24
26:33:000000:36:чзу1(1)		
1	368837,44	1404190,65
2	368834,89	1404190,91
3	368835,13	1404193,45
4	368837,69	1404193,20
1	368837,44	1404190,65
26:33:000000:36:чзу1(2)		
1	368845,44	1404276,48
2	368843,20	1404276,69
3	368843,41	1404278,92
4	368845,66	1404278,71
1	368845,44	1404276,48
26:33:120101:98:чзу1		
1	368828,76	1404254,57
2	368813,68	1404262,75
3	368782,48	1404218,49
4	368766,97	1404194,54
5	368773,40	1404190,55
6	368790,82	1404216,89
7	368797,60	1404219,59
8	368799,05	1404218,27
9	368803,78	1404224,50
10	368812,12	1404227,15
1	368828,76	1404254,57
26:33:120101:50:чзу1		
1	368773,40	1404190,55
2	368775,18	1404187,61
3	368775,61	1404187,22
4	368799,05	1404218,27
5	368797,60	1404219,59
6	368790,82	1404216,89
1	368773,40	1404190,55
26:33:050431:64:чзу1		
1	368656,76	1404039,28

№ п/п	X	Y
2	368666,50	1404033,41
3	368675,12	1404045,69
4	368668,10	1404054,72
1	368656,76	1404039,28
26:33:050431:73:чзу1		
1	368607,68	1403955,15
2	368604,61	1403957,15
3	368614,20	1403971,92
4	368617,60	1403969,58
1	368607,68	1403955,15
26:33:050431:356:чзу1		
1	368607,68	1403955,15
2	368604,61	1403957,15
3	368614,20	1403971,92
4	368609,62	1403975,13
5	368597,47	1403958,57
6	368605,61	1403952,14
1	368607,68	1403955,15
26:33:050431:355:чзу1		
1	368595,54	1403955,95
2	368597,47	1403958,57
3	368605,61	1403952,14
4	368603,75	1403949,44
1	368595,54	1403955,95
26:33:050708:5:чзу1		
1	368547,65	1403943,00
2	368544,97	1403944,68
3	368543,23	1403945,80
4	368551,85	1403953,58
5	368566,88	1403977,41
6	368566,40	1403971,95
7	368562,08	1403965,29
8	368558,09	1403959,20
9	368556,42	1403956,68
10	368552,08	1403949,92
1	368547,65	1403943,00
26:33:050708:6:чзу1		
1	368504,28	1403896,18
2	368507,22	1403895,51
3	368509,49	1403907,53

№ п/п	X	Y
4	368505,32	1403901,39
1	368504,28	1403896,18
26:33:050431:361:чзу1		
1	368523,83	1403848,88
2	368533,07	1403867,36
3	368530,01	1403868,64
4	368521,46	1403856,79
5	368517,28	1403852,24
1	368523,83	1403848,88
26:33:050431:23:чзу1		
1	368466,10	1403786,98
2	368481,85	1403808,22
3	368468,73	1403785,13
1	368466,10	1403786,98
26:33:050431:112:чзу1		
1	368418,89	1403719,46
2	368423,16	1403716,86
3	368428,98	1403715,46
4	368468,73	1403785,13
5	368466,10	1403786,98
6	368440,32	1403752,21
1	368418,89	1403719,46
26:33:050701:68:чзу1		
1	368408,68	1403751,69
2	368392,99	1403726,05
3	368386,28	1403730,76
4	368387,78	1403732,89
5	368392,12	1403736,42
6	368404,82	1403754,40
1	368408,68	1403751,69
26:33:050429:60:чзу1		
1	368411,05	1403670,45
2	368402,42	1403672,76
3	368404,48	1403679,84
4	368412,37	1403679,19
1	368411,05	1403670,45
26:33:000000:19575:чзу1		
1	368321,38	1403758,82
2	368242,80	1403810,11
3	368236,55	1403797,18

№ п/п	X	Y
4	368287,74	1403765,06
5	368278,46	1403750,10
6	368288,89	1403743,10
7	368315,12	1403725,57
8	368315,12	1403725,57
9	368335,77	1403758,44
10	368325,69	1403764,70
1	368321,38	1403758,82
26:33:050429:90:чзу1		
1	368405,70	1403578,01
2	368405,60	1403579,83
3	368405,81	1403582,81
4	368407,93	1403588,21
5	368400,53	1403591,12
6	368401,75	1403579,56
1	368405,70	1403578,01
26:33:050429:59:чзу1		
1	368403,21	1403559,06
2	368406,39	1403557,73
3	368405,38	1403565,75
4	368405,92	1403567,45
5	368402,97	1403568,62
6	368403,21	1403559,06
1	368403,21	1403559,06
26:33:050429:11:чзу1		
1	368407,73	1403546,66
2	368404,31	1403548,06
3	368403,21	1403559,06
4	368406,39	1403557,73
1	368407,73	1403546,66
26:33:050429:12:чзу1		
1	368409,06	1403535,61
2	368404,86	1403537,34
3	368404,31	1403548,06
4	368407,73	1403546,66
1	368409,06	1403535,61
26:33:050513:47:чзу1		
1	368368,66	1403554,56
2	368365,51	1403546,42
3	368367,35	1403522,10

Взам.инв.№

Подпись и дата

Инв.№

Кол.	Изм.	Лист	№ док	Подпись	Дата

09-08-2021-ПМТ-ГЧ

Лист

52

№ п/п	X	Y	№ п/п	X	Y	№ п/п	X	Y	№ п/п	X	Y	№ п/п	X	Y
4	368370,82	1403519,89	2	368435,31	1403255,88	2	368441,49	1403086,24	8	368451,47	1402945,91	4	368437,14	1402742,17
5	368374,45	1403520,31	3	368425,88	1403255,29	3	368439,35	1403086,08	9	368451,18	1402949,32	1	368441,20	1402732,22
6	368373,83	1403528,93	4	368426,45	1403245,38	4	368441,67	1403060,16	1	368450,09	1402958,47	26:33:050507:44:чзу1		
7	368378,50	1403529,36	1	368435,76	1403240,39	5	368441,93	1403056,63	26:33:050508:16:чзу1			1	368443,17	1402662,30
8	368377,65	1403546,79	26:33:050427:50:чзу1			1	368443,73	1403056,62	1	368434,28	1402828,53	2	368434,40	1402657,99
1	368368,66	1403554,56	1	368433,84	1403189,18	26:33:050509:46:чзу1			2	368432,90	1402858,81	3	368443,38	1402654,32
26:33:000000:20339:чзу1			2	368430,55	1403223,15	1	368422,38	1402965,42	3	368428,64	1402860,04	1	368443,17	1402662,30
1	368367,53	1403519,71	3	368427,75	1403223,92	2	368421,52	1402980,61	4	368431,64	1402829,49	26:33:050507:33:чзу1		
2	368369,46	1403494,11	4	368430,81	1403188,99	3	368418,04	1402966,99	1	368434,28	1402828,53	1	368446,13	1402618,05
3	368382,17	1403508,84	1	368433,84	1403189,18	1	368422,38	1402965,42	26:33:050508:25:чзу1			2	368445,35	1402629,20
4	368369,92	1403518,33	26:33:050427:47:чзу1			26:33:050426:4:чзу1			1	368435,57	1402807,72	3	368441,03	1402633,13
1	368367,53	1403519,71	1	368436,00	1403158,93	1	368446,71	1403003,91	2	368434,28	1402828,53	1	368446,13	1402618,05
26:33:050513:48:чзу1			2	368433,84	1403189,18	2	368449,29	1403002,55	3	368431,64	1402829,49	26:33:050201:27:чзу1		
1	368369,92	1403518,33	3	368430,81	1403188,99	3	368449,97	1402996,89	4	368434,32	1402802,16	1	368486,52	1402634,10
2	368374,59	1403518,76	4	368433,00	1403158,87	4	368451,05	1402987,85	5	368435,22	1402802,00	2	368484,55	1402631,56
3	368379,20	1403519,19	1	368436,00	1403158,93	5	368447,64	1402989,74	1	368435,57	1402807,72	3	368483,25	1402632,60
4	368382,17	1403508,84	26:33:050512:74:чзу1			1	368446,71	1403003,91	26:33:050508:139:чзу1			4	368478,90	1402636,93
1	368369,92	1403518,33	1	368399,33	1403272,62	26:33:050426:5:чзу1			1	368436,21	1402772,54	5	368478,19	1402638,94
26:33:050513:11:чзу1			2	368398,60	1403269,62	1	368447,64	1402989,74	2	368435,90	1402796,36	6	368479,12	1402639,02
1	368382,17	1403508,84	3	368394,68	1403264,92	2	368451,05	1402987,85	3	368434,85	1402796,78	1	368486,52	1402634,10
2	368383,08	1403508,16	4	368391,80	1403263,41	3	368451,13	1402972,39	4	368433,53	1402772,88	26:33:050201:26:чзу1(1)		
3	368384,72	1403486,50	5	368389,29	1403263,09	4	368449,18	1402973,16	5	368435,18	1402772,40	1	368484,55	1402631,56
4	368369,46	1403494,11	6	368393,67	1403271,39	1	368447,64	1402989,74	1	368436,21	1402772,54	2	368479,36	1402624,86
1	368382,17	1403508,84	1	368399,33	1403272,62	26:33:050426:6:чзу1			26:33:050201:31:чзу1			3	368478,18	1402638,94
26:33:050429:52:чзу1			26:33:050510:10:чзу1			1	368451,13	1402972,39	1	368478,77	1402732,89	4	368478,90	1402636,93
1	368417,13	1403443,81	1	368403,60	1403222,11	2	368449,18	1402973,16	2	368471,77	1402745,38	5	368483,25	1402632,60
2	368416,18	1403444,54	2	368401,88	1403239,45	3	368449,52	1402965,47	3	368470,40	1402772,97	1	368484,55	1402631,56
3	368415,50	1403445,03	3	368401,05	1403244,49	4	368449,67	1402962,39	4	368476,28	1402793,51	26:33:050201:26:чзу1(2)		
4	368412,96	1403450,00	4	368389,63	1403247,86	5	368450,09	1402958,47	5	368475,51	1402805,40	1	368492,88	1402570,30
5	368417,99	1403445,96	5	368388,43	1403245,76	6	368451,87	1402957,70	6	368459,92	1402814,30	2	368482,99	1402581,54
1	368417,13	1403443,81	6	368395,17	1403241,47	7	368451,13	1402972,39	7	368461,40	1402796,93	3	368484,61	1402562,14
26:33:050429:57:чзу1			1	368403,60	1403222,11	1	368451,13	1402972,39	8	368467,35	1402778,78	1	368492,88	1402570,30
1	368418,68	1403422,81	26:33:050427:59:чзу1			26:33:050426:7:чзу1			9	368467,91	1402769,91	26:33:050506:9:чзу1		
2	368418,03	1403437,89	1	368445,35	1403115,01	1	368450,09	1402958,47	10	368465,21	1402756,45	1	368458,80	1402367,20
3	368415,49	1403439,71	2	368446,17	1403125,47	2	368451,87	1402957,70	11	368467,18	1402735,53	2	368469,04	1402368,03
4	368412,84	1403441,61	3	368436,73	1403125,83	3	368453,53	1402947,72	1	368478,77	1402732,89	3	368470,04	1402356,85
5	368414,38	1403422,66	4	368441,45	1403113,49	4	368452,19	1402944,50	26:33:050602:414:чзу1			4	368465,97	1402353,80
1	368418,68	1403422,81	1	368445,35	1403115,01	5	368456,56	1402942,15	1	368441,20	1402732,22	5	368462,30	1402352,10
26:33:050428:44:чзу1			26:33:050427:57:чзу1			6	368456,10	1402941,29	2	368434,09	1402732,13	6	368460,06	1402351,92
1	368435,76	1403240,39	1	368443,73	1403056,62	7	368451,52	1402943,39	3	368433,95	1402742,12	1	368458,80	1402367,20

Взам.инв.№

Подпись и дата

Инв.№

Кол.	Изм.	Лист	№ док	Подпись	Дата

09-08-2021-ПМТ-ГЧ

Лист

53

№ п/п	X	Y	№ п/п	X	Y	№ п/п	X	Y	№ п/п	X	Y	№ п/п	X	Y
26:33:050505:1:чзу1(1)			40	368509,96	1401652,36	2	368469,70	1402218,38	1	368508,38	1401732,72	26:33:000000:7853:чзу1(16)		
1	368462,88	1402338,75	41	368516,75	1401579,79	3	368468,35	1402218,34	1	368514,78	1401653,07	1	368862,68	1400449,85
2	368460,85	1402305,95	42	368526,42	1401593,56	4	368468,52	1402216,32	2	368514,50	1401655,07	2	368867,70	1400451,80
3	368462,11	1402291,21	43	368517,11	1401696,48	1	368469,78	1402216,35	3	368509,78	1401654,37	3	368866,99	1400453,72
4	368463,72	1402291,31	44	368511,16	1401720,18	26:33:000000:7853:чзу1(3)			4	368509,96	1401652,36	4	368861,94	1400451,72
5	368463,87	1402289,29	45	368510,41	1401728,43	1	368474,94	1402149,65	1	368514,78	1401653,07	1	368862,68	1400449,85
6	368462,29	1402289,19	46	368513,37	1401742,37	2	368474,87	1402151,66	26:33:000000:7853:чзу1(10)			26:33:000000:7853:чзу1(17)		
7	368468,35	1402218,34	47	368491,80	1402000,77	3	368473,53	1402151,64	1	368517,35	1401573,18	1	368895,13	1400376,45
8	368469,70	1402218,38	48	368483,08	1402159,99	4	368473,68	1402149,63	2	368521,01	1401573,31	2	368894,45	1400377,96
9	368469,78	1402216,35	49	368475,39	1402273,95	1	368474,94	1402149,65	3	368520,94	1401575,33	3	368899,40	1400380,18
10	368468,52	1402216,32	50	368471,72	1402290,84	26:33:000000:7853:чзу1(4)			4	368517,16	1401575,19	4	368900,20	1400378,30
11	368469,45	1402205,45	51	368469,35	1402296,66	1	368481,45	1402069,11	1	368517,35	1401573,18	5	368895,28	1400376,13
12	368473,53	1402151,64	52	368468,56	1402305,59	2	368481,40	1402071,11	26:33:000000:7853:чзу1(12)			1	368895,13	1400376,45
13	368474,87	1402151,66	53	368471,64	1402319,06	3	368477,25	1402071,04	1	368701,81	1400820,82	26:33:000000:7853:чзу1(18)		
14	368474,94	1402149,65	54	368471,47	1402338,81	4	368477,25	1402069,03	2	368706,29	1400822,44	1	369324,61	1399562,15
15	368473,68	1402149,63	55	368487,61	1401990,99	1	368481,45	1402069,11	3	368705,48	1400824,33	2	369325,95	1399560,69
16	368477,26	1402102,53	56	368487,53	1401993,00	26:33:000000:7853:чзу1(5)			4	368701,11	1400822,74	3	369330,33	1399564,60
17	368477,25	1402071,04	57	368481,73	1401992,85	1	368487,61	1401990,99	1	368701,81	1400820,82	4	369328,98	1399566,12
18	368481,40	1402071,11	58	368481,84	1401990,79	2	368487,53	1401993,00	26:33:000000:7853:чзу1(13)			1	369324,61	1399562,15
19	368481,45	1402069,11	59	368508,38	1401732,72	3	368481,73	1401992,85	1	368734,55	1400747,05	26:33:000000:7853:чзу1(19)		
20	368477,25	1402069,03	60	368508,09	1401734,69	4	368481,84	1401990,79	2	368733,77	1400748,88	1	369384,44	1399510,36
21	368477,23	1402031,36	61	368502,40	1401733,91	1	368487,61	1401990,99	3	368738,13	1400751,06	2	369385,84	1399508,96
22	368481,60	1401968,06	62	368502,68	1401731,90	26:33:000000:7853:чзу1(6)			4	368739,00	1400749,19	3	369390,04	1399513,06
23	368488,23	1401909,79	1	368462,88	1402338,75	1	368493,83	1401909,12	1	368734,55	1400747,05	4	369388,62	1399514,51
24	368488,22	1401911,18	26:33:050505:1:чзу1(2)			2	368493,80	1401911,14	26:33:000000:7853:чзу1(14)			1	369384,44	1399510,36
25	368493,80	1401911,14	1	368513,83	1401554,81	3	368488,22	1401911,18	1	368798,83	1400597,17	26:33:000000:7853:чзу1(20)		
26	368493,83	1401909,12	2	368510,71	1401554,59	4	368488,23	1401909,79	2	368799,54	1400595,96	1	369445,17	1399456,34
27	368488,30	1401909,16	3	368507,92	1401553,23	5	368488,30	1401909,16	3	368799,87	1400595,42	2	369446,62	1399454,99
28	368492,98	1401867,97	4	368507,92	1401553,23	1	368493,83	1401909,12	4	368804,48	1400598,18	3	369450,71	1399459,30
29	368496,13	1401829,43	5	368507,77	1401551,17	26:33:000000:7853:чзу1(7)			5	368804,10	1400598,86	4	369449,23	1399460,69
30	368500,45	1401829,52	1	368513,83	1401554,81	1	368500,51	1401827,49	6	368803,46	1400599,99	1	369445,17	1399456,34
31	368500,51	1401827,49	26:33:000000:7853:чзу1(1)			2	368500,45	1401829,52	7	368802,39	1400599,34	26:33:050201:25:чзу1(1)		
32	368496,29	1401827,40	1	368462,11	1402291,21	3	368496,13	1401829,43	1	368798,83	1400597,17	1	368541,40	1401874,70
33	368502,49	1401751,39	2	368463,72	1402291,31	4	368496,29	1401827,40	26:33:000000:7853:чзу1(15)			2	368541,26	1401887,02
34	368499,15	1401728,65	3	368463,87	1402289,29	1	368500,51	1401827,49	1	368832,73	1400526,29	3	368533,71	1401888,33
35	368501,27	1401701,03	4	368462,29	1402289,19	26:33:000000:7853:чзу1(8)			2	368831,90	1400528,17	4	368534,79	1401873,78
36	368507,54	1401678,39	1	368462,11	1402291,21	1	368508,38	1401732,72	3	368833,78	1400528,85	1	368541,40	1401874,70
37	368509,78	1401654,37	1	368462,11	1402291,21	2	368508,09	1401734,69	4	368834,46	1400526,91	26:33:050201:25:чзу1(2)		
38	368514,50	1401655,07	26:33:000000:7853:чзу1(2)			3	368502,40	1401733,91	1	368832,73	1400526,29	1	368561,07	1401679,23
39	368514,78	1401653,07	1	368469,78	1402216,35	4	368502,68	1401731,90						

Взам.инв.№
Подпись и дата
Инв.№

Кол.	Изм.	Лист	№ док	Подпись	Дата
------	------	------	-------	---------	------

09-08-2021-ПМТ-ГЧ

Лист

54

№ п/п	X	Y	№ п/п	X	Y	№ п/п	X	Y	№ п/п	X	Y	№ п/п	X	Y
2	368549,11	1401681,40	26:33:050501:96:чзу1			26:33:050301:341:чзу1(1)			1	368532,65	1401162,16	26:33:050301:586:чзу1(3)		
3	368547,90	1401697,62	1	368535,33	1401484,56	1	368523,94	1401226,30	2	368512,52	1401200,85	1	368389,36	1401055,43
4	368555,15	1401698,16	2	368535,15	1401487,00	2	368525,27	1401220,64	3	368520,09	1401204,15	2	368383,90	1401065,34
1	368561,07	1401679,23	3	368533,95	1401495,44	3	368557,62	1401228,38	4	368521,72	1401192,32	3	368384,64	1401067,64
26:33:000000:19715:чзу1(1)			4	368529,75	1401495,01	4	368556,24	1401240,76	5	368534,23	1401169,77	4	368382,18	1401072,28
1	368553,02	1401680,69	5	368530,91	1401484,11	5	368555,38	1401249,92	6	368537,13	1401164,03	5	368385,35	1401074,77
2	368554,37	1401662,14	1	368535,33	1401484,56	6	368550,94	1401256,02	1	368532,65	1401162,16	6	368383,47	1401077,43
3	368563,53	1401671,37	26:33:050501:93:чзу1			7	368542,46	1401256,05	26:33:050301:356:чзу1(2)			7	368371,80	1401066,83
4	368561,07	1401679,23	1	368541,75	1401398,65	8	368528,91	1401245,59	1	368504,43	1401159,83	8	368375,01	1401062,89
1	368553,02	1401680,69	2	368542,28	1401411,19	9	368528,51	1401241,83	2	368512,92	1401163,84	9	368379,52	1401051,12
26:33:000000:19715:чзу1(2)			3	368542,46	1401422,49	10	368527,89	1401236,11	3	368499,67	1401190,84	1	368389,36	1401055,43
1	368558,21	1401609,45	4	368542,06	1401425,35	11	368524,07	1401229,61	4	368495,68	1401185,01	26:33:050301:586:чзу1(4)		
2	368570,53	1401624,74	5	368541,98	1401428,76	12	368525,36	1401228,61	5	368498,31	1401175,99	1	368534,69	1401170,57
3	368556,31	1401635,46	6	368541,69	1401432,68	1	368523,94	1401226,30	6	368497,36	1401175,20	2	368542,68	1401170,55
1	368558,21	1401609,45	7	368539,99	1401441,88	26:33:050301:341:чзу1(2)			1	368504,43	1401159,83	3	368546,62	1401171,83
26:33:000000:19403:чзу1			8	368538,99	1401450,70	1	368542,68	1401170,55	26:33:050301:330:чзу1			4	368549,11	1401164,83
1	368516,75	1401579,79	9	368538,35	1401456,36	2	368551,70	1401173,52	1	368554,46	1401128,04	5	368534,48	1401158,66
2	368526,42	1401593,56	10	368536,07	1401455,73	3	368559,71	1401174,50	2	368560,00	1401130,47	6	368532,65	1401162,16
3	368533,21	1401603,23	11	368539,54	1401397,15	4	368559,57	1401177,32	3	368562,81	1401131,72	7	368537,13	1401164,03
4	368535,28	1401577,51	1	368541,75	1401398,65	5	368548,42	1401175,54	4	368558,68	1401142,30	8	368534,23	1401169,77
5	368525,52	1401561,82	26:33:050501:75:чзу1			6	368543,10	1401171,20	5	368556,32	1401141,31	1	368534,69	1401170,57
6	368507,92	1401553,23	1	368539,77	1401390,16	7	368534,69	1401170,57	6	368549,74	1401138,55	26:33:050301:586:чзу1(5)		
7	368508,94	1401567,37	2	368541,99	1401397,58	1	368542,68	1401170,55	1	368554,46	1401128,04	1	368797,74	1400601,76
8	368517,53	1401570,89	3	368541,75	1401398,65	26:33:050301:569:чзу1(1)			26:33:050301:586:чзу1(1)			2	368798,39	1400595,22
9	368517,33	1401573,18	4	368539,54	1401397,15	1	368523,94	1401226,30	1	368504,43	1401159,82	3	368799,54	1400595,96
10	368521,01	1401573,31	1	368539,77	1401390,16	2	368522,89	1401230,79	2	368497,32	1401175,26	4	368798,83	1400597,17
11	368520,94	1401575,33	26:33:050501:79:чзу1			3	368528,51	1401241,83	3	368485,48	1401166,47	5	368802,39	1400599,34
12	368517,15	1401575,19	1	368518,27	1401289,57	4	368527,89	1401236,11	4	368481,88	1401169,54	6	368800,42	1400603,63
1	368516,75	1401579,79	2	368518,36	1401291,27	5	368524,07	1401229,61	5	368473,36	1401156,40	1	368797,74	1400601,76
26:33:000000:18992:чзу1			3	368518,51	1401291,33	6	368525,36	1401228,61	6	368479,14	1401150,38	26:33:050301:355:чзу1		
1	368525,52	1401561,82	4	368522,80	1401316,29	1	368523,94	1401226,30	7	368490,70	1401163,24	1	368429,23	1401110,46
2	368537,14	1401554,38	5	368514,16	1401288,53	26:33:050301:569:чзу1(2)			8	368494,78	1401155,27	2	368432,67	1401104,47
3	368535,28	1401577,51	1	368518,27	1401289,57	1	368517,75	1401220,70	1	368504,43	1401159,82	3	368448,81	1401116,53
1	368525,52	1401561,82	26:33:050501:80:чзу1			2	368510,06	1401205,59	26:33:050301:586:чзу1(2)			4	368445,46	1401122,34
26:33:050501:61:чзу1			1	368506,13	1401259,70	3	368512,52	1401200,85	1	368429,23	1401110,46	5	368443,05	1401121,21
1	368507,77	1401551,17	2	368511,85	1401271,02	4	368520,09	1401204,15	2	368426,18	1401115,78	1	368429,23	1401110,46
2	368507,61	1401548,85	3	368516,24	1401279,71	5	368521,22	1401204,25	3	368441,58	1401129,04	26:33:050501:86:чзу1		
3	368519,21	1401555,20	4	368518,27	1401289,57	6	368519,85	1401219,63	4	368445,46	1401122,34	1	368475,17	1401203,87
4	368513,83	1401554,81	5	368514,16	1401288,53	1	368517,75	1401220,70	5	368443,05	1401121,21	2	368475,96	1401204,42
1	368507,77	1401551,17	1	368506,13	1401259,70	26:33:050301:356:чзу1(1)			1	368429,23	1401110,46	3	368480,84	1401208,67

Взам.инв.№

Подпись и дата

Инв.№

Кол.	Изм.	Лист	№ док	Подпись	Дата

09-08-2021-ПМТ-ГЧ

Лист

55

№ п/п	X	Y	№ п/п	X	Y	№ п/п	X	Y	№ п/п	X	Y	№ п/п	X	Y
4	368486,30	1401218,47	9	367409,30	1400451,08	1	368793,11	1400612,92	4	368877,90	1400406,91	5	368911,28	1400334,10
5	368482,02	1401221,84	10	367449,72	1400469,18	2	368795,65	1400614,06	5	368877,02	1400406,58	6	368920,42	1400337,45
1	368475,17	1401203,87	11	367449,72	1400469,18	3	368800,42	1400603,63	6	368872,77	1400417,76	7	368915,53	1400348,18
26:33:050502:72:чзу1			12	367449,72	1400469,18	4	368797,74	1400601,76	7	368878,64	1400419,96	8	368912,55	1400354,56
1	368367,85	1401122,51	1	367447,24	1400475,34	1	368793,11	1400612,92	1	368881,59	1400421,07	1	368910,75	1400358,26
2	368371,81	1401125,56	26:33:000000:19372:чзу1			26:33:50301:866:чзу1(1)			26:33:050301:601:чзу1			26:33:050301:264:чзу1		
3	368369,38	1401128,73	1	367409,97	1400445,85	1	368799,54	1400595,96	1	368883,56	1400408,77	1	368924,29	1400325,44
4	368365,41	1401125,68	2	367411,37	1400446,43	2	368799,87	1400595,42	2	368887,43	1400410,05	2	368920,42	1400337,45
1	368367,85	1401122,51	3	367413,75	1400447,40	3	368804,48	1400598,18	3	368897,07	1400389,45	3	368911,28	1400334,10
26:33:070101:179:чзу1			4	367419,74	1400434,83	4	368806,82	1400592,96	4	368887,95	1400386,04	4	368910,35	1400333,76
1	367529,59	1400541,02	5	367417,28	1400433,12	5	368821,63	1400559,98	5	368891,47	1400390,82	5	368911,45	1400330,72
2	367525,14	1400553,28	6	367415,51	1400431,88	6	368831,51	1400537,12	1	368883,56	1400408,77	6	368914,66	1400331,79
3	367518,91	1400550,85	1	367409,97	1400445,85	7	368828,47	1400535,95	26:33:050301:269:чзу1			7	368917,70	1400323,14
4	367524,95	1400538,81	26:33:050301:296:чзу1			8	368808,21	1400581,87	1	368887,95	1400386,04	1	368924,29	1400325,44
5	367525,62	1400539,10	1	368756,53	1400699,97	9	368805,01	1400580,30	2	368892,45	1400375,46	26:33:050301:263:чзу1		
1	367529,59	1400541,02	2	368752,64	1400709,15	10	368798,39	1400595,22	3	368895,13	1400376,45	1	368920,37	1400308,58
26:33:070101:117:чзу1			3	368755,63	1400709,15	1	368799,54	1400595,96	4	368894,45	1400377,96	2	368917,70	1400323,14
1	367530,50	1400524,15	4	368759,27	1400701,35	26:33:50301:866:чзу1(2)			5	368899,40	1400380,18	3	368915,73	1400314,36
2	367524,71	1400522,26	1	368756,53	1400699,97	1	368836,39	1400525,18	6	368900,20	1400378,30	4	368916,05	1400307,00
3	367506,48	1400511,69	26:33:050301:291:чзу1			2	368833,72	1400524,06	7	368902,34	1400379,14	1	368920,37	1400308,58
4	367508,92	1400505,13	1	368780,58	1400651,71	3	368849,63	1400488,00	8	368897,07	1400389,45	26:33:010101:384:чзу1		
5	367488,43	1400497,56	2	368778,53	1400650,71	4	368852,08	1400488,95	9	368896,72	1400389,33	1	368922,39	1400288,42
6	367447,24	1400475,34	3	368777,01	1400650,05	1	368836,39	1400525,18	10	368899,02	1400384,03	2	368920,94	1400291,70
7	367448,91	1400471,14	4	368782,58	1400637,81	26:33:050301:274:чзу1			11	368893,34	1400381,56	3	368920,49	1400292,91
8	367449,72	1400469,18	5	368785,03	1400638,90	1	368877,19	1400432,12	12	368890,91	1400387,15	4	368918,25	1400298,19
9	367498,61	1400493,56	6	368782,60	1400643,88	2	368873,88	1400430,77	1	368887,95	1400386,04	5	368916,50	1400297,61
10	367524,74	1400505,59	1	368780,58	1400651,71	3	368870,74	1400437,92	26:33:050301:268:чзу1			6	368916,85	1400286,90
11	367531,33	1400515,97	26:33:050301:290:чзу1			4	368865,72	1400440,09	1	368906,12	1400368,44	1	368922,39	1400288,42
12	367530,02	1400520,57	1	368782,58	1400637,81	5	368873,09	1400442,90	2	368902,34	1400379,14	26:33:000000:19338:чзу1		
13	367531,59	1400521,28	2	368787,74	1400625,55	1	368877,19	1400432,12	3	368900,20	1400378,30	1	369317,62	1399475,86
1	367530,50	1400524,15	3	368790,39	1400626,80	26:33:050301:273:чзу1			4	368895,28	1400376,13	2	369307,52	1399481,86
26:33:070101:733:чзу1			4	368785,03	1400638,90	1	368877,19	1400432,12	5	368895,13	1400376,45	3	369294,48	1399478,68
1	367447,24	1400475,34	1	368782,58	1400637,81	2	368881,59	1400421,07	6	368892,45	1400375,46	4	369295,67	1399474,86
2	367445,98	1400474,66	26:33:050301:289:чзу1			3	368878,64	1400419,96	7	368898,66	1400365,81	5	369306,43	1399472,83
3	367444,72	1400473,98	1	368788,01	1400624,91	4	368873,88	1400430,77	1	368906,12	1400368,44	1	369317,62	1399475,86
4	367442,20	1400472,62	2	368793,11	1400612,92	1	368877,19	1400432,12	26:33:050301:357:чзу1			26:33:010101:1989:чзу1		
5	367437,15	1400469,90	3	368795,65	1400614,06	26:33:050301:272:чзу1			1	368910,75	1400358,26	1	369617,91	1399501,16
6	367427,07	1400464,46	4	368790,77	1400625,87	1	368881,59	1400421,07	2	368906,12	1400368,44	2	369602,74	1399507,49
7	367406,90	1400453,58	1	368788,01	1400624,91	2	368887,43	1400410,05	3	368898,66	1400365,81	3	369598,41	1399496,02
8	367408,10	1400450,54	26:33:050301:288:чзу1			3	368883,56	1400408,77	4	368907,83	1400343,65	4	369602,26	1399494,38

Взам.инв.№
Подпись и дата
Инв.№

Кол.	Изм.	Лист	№ док	Подпись	Дата

09-08-2021-ПМТ-ГЧ

Лист

56

№ п/п	X	Y
1	369617,91	1399501,16
26:33:010101:286:чзу1(1)		
1	369761,16	1399433,78

№ п/п	X	Y
2	369760,92	1399445,56
3	369761,46	1399445,58
4	369770,09	1399445,02

№ п/п	X	Y
5	369789,70	1399437,23
6	369773,93	1399429,30
1	369761,16	1399433,78

№ п/п	X	Y
26:33:010101:286:чзу1(2)		
1	369851,00	1399412,89
2	369847,92	1399405,52

№ п/п	X	Y
3	369868,28	1399396,40
4	369858,82	1399409,78
1	369851,00	1399412,89

Инд.№	Подпись и дата	Взам.инв.№

Кол.	Изм.	Лист	№док	Подпись	Дата

09-08-2021-ПМТ-ТЧ

Лист

57

Приложение 6 – Ведомость координат поворотных точек границ территории межевания

№ точки	X	Y	№ точки	X	Y	№ точки	X	Y	№ точки	X	Y	№ точки	X	Y
1	370125,71	1399347,54	50	368558,21	1401609,45	99	368476,28	1402793,51	148	368450,80	1403226,02	197	368415,27	1403682,62
2	369972,84	1399405,40	51	368570,53	1401624,74	100	368475,51	1402805,40	149	368459,39	1403222,44	198	368422,40	1403680,75
3	369970,83	1399400,89	52	368553,97	1401637,22	101	368459,92	1402814,30	150	368461,67	1403227,83	199	368425,08	1403680,04
4	369964,94	1399403,11	53	368553,31	1401646,82	102	368458,76	1402842,94	151	368443,62	1403236,16	200	368428,68	1403679,05
5	369926,18	1399421,01	54	368550,47	1401654,50	103	368457,76	1402860,50	152	368435,76	1403240,39	201	368433,36	1403677,37
6	369822,99	1399463,79	55	368550,24	1401657,98	104	368457,45	1402865,73	153	368435,31	1403255,88	202	368440,30	1403675,04
7	369719,81	1399506,57	56	368563,53	1401671,37	105	368456,20	1402879,77	154	368425,88	1403255,29	203	368447,28	1403672,78
8	369721,12	1399509,95	57	368555,15	1401698,16	106	368454,69	1402898,21	155	368425,80	1403256,58	204	368449,67	1403672,09
9	369714,58	1399512,55	58	368547,47	1401697,59	107	368453,67	1402912,79	156	368423,93	1403288,60	205	368455,73	1403684,60
10	369711,35	1399510,24	59	368536,48	1401845,04	108	368452,28	1402929,03	157	368424,37	1403299,00	206	368452,36	1403686,23
11	369696,66	1399517,12	60	368534,31	1401873,71	109	368451,52	1402943,39	158	368428,62	1403298,96	207	368451,12	1403683,77
12	369682,94	1399527,89	61	368541,40	1401874,70	110	368456,10	1402941,29	159	368428,80	1403302,45	208	368449,31	1403683,99
13	369669,21	1399533,10	62	368541,26	1401887,02	111	368456,56	1402942,15	160	368423,72	1403304,47	209	368445,49	1403677,39
14	369637,64	1399558,18	63	368533,19	1401888,42	112	368452,19	1402944,50	161	368420,73	1403343,58	210	368435,14	1403681,98
15	369635,12	1399551,69	64	368524,12	1402008,17	113	368453,53	1402947,72	162	368417,10	1403389,00	211	368437,67	1403688,50
16	369612,69	1399560,99	65	368532,64	1402008,50	114	368451,87	1402957,67	163	368414,38	1403422,66	212	368426,47	1403692,83
17	369609,26	1399553,18	66	368532,52	1402009,78	115	368451,13	1402972,39	164	368418,68	1403422,81	213	368422,58	1403694,34
18	369392,65	1399644,88	67	368546,96	1402011,23	116	368451,05	1402987,85	165	368418,03	1403437,89	214	368421,64	1403700,21
19	369396,49	1399653,96	68	368546,76	1402014,64	117	368449,29	1403002,55	166	368415,49	1403439,71	215	368420,80	1403705,83
20	369297,56	1399697,77	69	368540,34	1402014,12	118	368446,71	1403003,91	167	368417,13	1403443,81	216	368421,55	1403712,07
21	369291,86	1399709,23	70	368539,49	1402024,98	119	368445,16	1403019,26	168	368417,99	1403445,96	217	368423,16	1403716,86
22	369289,05	1399712,70	71	368531,27	1402024,51	120	368444,11	1403033,96	169	368412,96	1403450,00	218	368428,98	1403715,46
23	369284,97	1399721,20	72	368529,98	1402039,11	121	368443,91	1403034,03	170	368412,05	1403454,22	219	368481,85	1403808,22
24	369294,50	1399730,36	73	368521,80	1402046,53	122	368442,84	1403041,96	171	368411,41	1403457,18	220	368484,58	1403811,91
25	369323,10	1399753,18	74	368518,49	1402101,33	123	368442,00	1403049,47	172	368407,44	1403504,24	221	368502,02	1403835,64
26	369314,76	1399768,35	75	368506,04	1402297,17	124	368442,03	1403053,46	173	368408,19	1403503,96	222	368517,28	1403852,24
27	369266,66	1399749,06	76	368484,34	1402560,21	125	368441,93	1403056,63	174	368407,63	1403515,24	223	368523,83	1403848,88
28	369227,32	1399721,95	77	368484,21	1402561,74	126	368443,73	1403056,62	175	368409,71	1403525,21	224	368533,07	1403867,36
29	369214,01	1399735,53	78	368492,88	1402570,30	127	368441,49	1403086,24	176	368409,06	1403535,61	225	368530,01	1403868,64
30	369155,98	1399864,97	79	368482,49	1402582,11	128	368449,90	1403086,96	177	368407,73	1403546,66	226	368545,07	1403887,88
31	369115,24	1399957,82	80	368478,92	1402624,30	129	368449,62	1403090,27	178	368406,39	1403557,73	227	368556,06	1403904,56
32	369108,73	1399972,16	81	368479,36	1402624,86	130	368445,11	1403089,89	179	368405,38	1403565,75	228	368558,26	1403907,52
33	369001,45	1400215,46	82	368484,55	1402631,56	131	368438,81	1403089,80	180	368406,25	1403568,49	229	368594,97	1403956,41
34	368936,10	1400363,48	83	368486,52	1402634,10	132	368442,12	1403104,75	181	368405,70	1403578,01	230	368603,75	1403949,44
35	368731,36	1400827,72	84	368479,12	1402639,02	133	368441,45	1403113,49	182	368405,81	1403582,81	231	368617,58	1403969,56
36	368700,99	1400900,15	85	368478,19	1402638,94	134	368445,35	1403115,01	183	368407,93	1403588,21	232	368609,62	1403975,13
37	368676,87	1400954,11	86	368477,68	1402639,02	135	368446,17	1403125,47	184	368400,53	1403591,12	233	368609,27	1403975,45
38	368657,06	1400997,85	87	368473,46	1402660,99	136	368436,73	1403125,83	185	368399,69	1403602,89	234	368656,25	1404039,56
39	368636,80	1401041,12	88	368470,05	1402707,52	137	368433,18	1403155,31	186	368398,78	1403615,13	235	368656,76	1404039,28
40	368615,58	1401084,88	89	368492,20	1402708,97	138	368438,35	1403155,50	187	368398,15	1403625,75	236	368666,50	1404033,41
41	368606,89	1401102,62	90	368500,49	1402707,38	139	368438,28	1403158,97	188	368397,32	1403637,32	237	368675,12	1404045,69
42	368605,45	1401106,27	91	368511,41	1402716,25	140	368436,00	1403158,93	189	368398,04	1403636,99	238	368667,71	1404055,21
43	368602,55	1401110,77	92	368520,20	1402714,87	141	368433,84	1403189,18	190	368398,49	1403649,43	239	368678,22	1404069,55
44	368593,41	1401137,25	93	368527,14	1402725,63	142	368430,48	1403223,78	191	368400,15	1403660,50	240	368678,76	1404069,23
45	368588,31	1401175,86	94	368498,94	1402730,29	143	368438,23	1403223,40	192	368401,98	1403671,20	241	368683,05	1404066,75
46	368581,13	1401246,16	95	368498,64	1402728,38	144	368437,36	1403221,27	193	368402,42	1403672,76	242	368682,93	1404076,21
47	368574,78	1401311,96	96	368478,77	1402732,89	145	368446,47	1403218,75	194	368411,70	1403670,28	243	368706,82	1404109,99
48	368568,48	1401382,38	97	368471,77	1402745,38	146	368446,24	1403220,50	195	368413,96	1403677,81	244	368713,15	1404104,76
49	368553,48	1401609,11	98	368470,40	1402772,97	147	368449,97	1403219,23	196	368414,70	1403680,76	245	368742,53	1404143,46

Взам.инв.№

Подпись и дата

Инв.№

Кол.	Изм.	Лист	№док	Подпись	Дата

09-08-2021-ПМТ-ГЧ

Лист

58

№ точки	X	Y
246	368775,61	1404187,22
247	368799,05	1404218,27
248	368803,78	1404224,50
249	368812,12	1404227,15
250	368828,76	1404254,57
251	368841,30	1404275,23
252	368833,95	1404188,34
253	368841,92	1404187,67
254	368850,63	1404290,61
255	368861,15	1404314,32
256	368873,79	1404338,59
257	368865,31	1404349,28
258	368871,83	1404361,81
259	368875,67	1404359,99
260	368901,75	1404387,31
261	368888,31	1404393,44
262	368897,25	1404414,11
263	368932,60	1404426,53
264	368941,67	1404464,60
265	368940,23	1404465,07
266	368950,85	1404503,84
267	368965,31	1404554,77
268	368978,81	1404606,78
269	368979,97	1404622,89
270	368983,15	1404644,68
271	368992,28	1404669,45
272	368999,35	1404693,78
273	369006,87	1404697,05
274	369014,85	1404727,27
275	369047,23	1404770,38
276	369032,57	1404788,69
277	369081,47	1404866,87
278	369089,10	1404858,64
279	369105,16	1404872,89
280	369091,74	1404889,62
281	369092,17	1404895,51
282	369094,45	1404927,85
283	369095,44	1404941,71
284	369072,81	1404984,32
285	369068,38	1404986,15
286	369082,06	1405019,29
287	369072,20	1405022,18
288	369072,71	1405023,83
289	369076,75	1405038,33
290	369077,78	1405041,89
291	369085,41	1405045,62
292	369090,14	1405040,79
293	369091,23	1405044,33
294	369095,34	1405044,26
295	369095,90	1405049,04
296	369093,03	1405049,34

№ точки	X	Y
297	369099,22	1405071,89
298	369100,48	1405076,07
299	369099,20	1405077,84
300	369097,96	1405080,59
301	369097,76	1405083,76
302	369098,67	1405087,52
303	369094,67	1405088,52
304	369101,04	1405110,36
305	369108,54	1405122,23
306	369110,80	1405130,54
307	369110,90	1405136,94
308	369116,99	1405135,40
309	369122,63	1405154,81
310	369114,91	1405156,96
311	369138,86	1405238,97
312	369148,69	1405236,98
313	369152,19	1405256,70
314	369143,95	1405258,05
315	369165,29	1405339,85
316	369177,30	1405335,69
317	369182,22	1405356,42
318	369171,72	1405364,46
319	369153,55	1405370,24
320	369181,21	1405474,08
321	369171,59	1405477,11
322	369167,97	1405462,92
323	369160,89	1405434,25
324	369152,24	1405409,15
325	369141,52	1405374,06
326	369140,03	1405368,99
327	369113,97	1405283,35
328	369109,33	1405278,69
329	369049,31	1405071,06
330	369052,02	1405065,28
331	369034,70	1404998,04
332	369020,67	1404977,20
333	369018,50	1404969,38
334	368997,52	1404973,58
335	368995,33	1404952,12
336	369000,95	1404944,34
337	368999,18	1404941,27
338	368991,40	1404936,30
339	368989,09	1404928,17
340	368988,98	1404927,64
341	368976,72	1404882,96
342	368971,56	1404863,94
343	368969,21	1404855,38
344	368961,33	1404851,17
345	368956,98	1404848,78
346	368935,31	1404837,09
347	368945,43	1404811,95

№ точки	X	Y
348	368914,79	1404736,36
349	368912,90	1404696,75
350	368904,64	1404639,10
351	368890,30	1404578,33
352	368865,09	1404503,31
353	368856,78	1404482,50
354	368842,12	1404453,58
355	368830,70	1404423,00
356	368830,96	1404387,04
357	368829,30	1404347,36
358	368828,42	1404345,56
359	368785,17	1404279,13
360	368733,98	1404201,98
361	368731,77	1404198,90
362	368727,96	1404202,46
363	368723,05	1404205,21
364	368720,43	1404206,67
365	368719,76	1404207,03
366	368711,78	1404180,13
367	368718,13	1404174,62
368	368715,83	1404171,39
369	368717,58	1404170,12
370	368718,70	1404169,30
371	368704,00	1404149,08
372	368702,82	1404149,94
373	368701,18	1404151,14
374	368648,26	1404084,89
375	368632,51	1404096,42
376	368621,19	1404079,82
377	368629,23	1404073,92
378	368619,25	1404059,96
379	368625,37	1404055,45
380	368583,22	1403993,53
381	368566,69	1403998,36
382	368562,90	1403983,26
383	368567,23	1403981,35
384	368566,88	1403977,41
385	368551,85	1403953,58
386	368543,23	1403945,80
387	368525,31	1403930,85
388	368505,32	1403901,39
389	368501,57	1403882,56
390	368496,43	1403874,27
391	368494,72	1403866,81
392	368490,77	1403859,94
393	368485,97	1403855,51
394	368461,13	1403820,01
395	368431,05	1403780,92
396	368428,29	1403778,11
397	368414,50	1403766,37
398	368404,82	1403754,40

№ точки	X	Y
399	368392,12	1403736,42
400	368387,78	1403732,89
401	368386,28	1403730,76
402	368384,96	1403728,67
403	368384,83	1403728,45
404	368369,21	1403736,48
405	368359,83	1403742,05
406	368341,47	1403754,86
407	368325,69	1403764,70
408	368321,38	1403758,82
409	368242,80	1403810,11
410	368236,55	1403797,18
411	368287,74	1403765,06
412	368278,46	1403750,10
413	368286,72	1403744,56
414	368284,97	1403741,28
415	368320,99	1403719,18
416	368322,26	1403720,80
417	368323,70	1403719,83
418	368372,11	1403687,50
419	368373,04	1403672,35
420	368372,52	1403669,34
421	368370,86	1403659,59
422	368370,27	1403644,49
423	368374,49	1403610,56
424	368374,52	1403608,40
425	368377,04	1403576,87
426	368378,70	1403575,39
427	368379,76	1403561,28
428	368378,59	1403553,26
429	368368,66	1403554,56
430	368365,51	1403546,42
431	368369,46	1403494,11
432	368384,72	1403486,50
433	368386,02	1403469,20
434	368385,73	1403468,47
435	368388,82	1403431,52
436	368390,90	1403400,39
437	368391,44	1403399,95
438	368392,44	1403384,15
439	368394,43	1403346,32
440	368394,45	1403343,31
441	368395,43	1403326,88
442	368394,90	1403326,46
443	368397,31	1403299,83
444	368397,40	1403298,78
445	368399,20	1403278,58
446	368399,33	1403272,62
447	368393,67	1403271,39
448	368389,29	1403263,09
449	368386,54	1403254,67

№ точки	X	Y
450	368386,62	1403250,83
451	368385,33	1403247,62
452	368375,71	1403230,12
453	368365,14	1403210,64
454	368355,03	1403191,39
455	368351,92	1403184,95
456	368354,63	1403183,63
457	368356,23	1403187,03
458	368368,09	1403209,39
459	368377,03	1403225,73
460	368388,43	1403245,76
461	368395,17	1403241,47
462	368403,60	1403222,11
463	368405,51	1403206,21
464	368405,77	1403202,49
465	368404,37	1403192,52
466	368405,07	1403182,79
467	368407,17	1403182,71
468	368407,64	1403168,69
469	368407,66	1403168,39
470	368407,65	1403167,69
471	368407,66	1403167,54
472	368407,65	1403166,53
473	368408,67	1403152,85
474	368408,91	1403149,39
475	368409,84	1403140,98
476	368410,71	1403135,24
477	368411,94	1403116,10
478	368413,91	1403096,10
479	368414,54	1403083,88
480	368415,08	1403073,41
481	368418,94	1403028,29
482	368420,08	1403010,87
483	368413,50	1403011,84
484	368412,64	1403007,49
485	368420,37	1403005,20
486	368421,06	1402994,28
487	368421,56	1402985,46
488	368421,24	1402985,50
489	368421,52	1402980,61
490	368418,04	1402966,99
491	368422,38	1402965,42
492	368422,64	1402959,38
493	368424,60	1402946,13
494	368426,54	1402925,88
495	368426,71	1402920,47
496	368402,65	1402929,18
497	368401,37	1402925,07
498	368412,78	1402920,08
499	368427,71	1402914,73
500	368431,69	1402874,60

Взам.инв.№

Подпись и дата

Инв.№

Кол.	Изм.	Лист	№ док.	Подпись	Дата

09-08-2021-ПМТ-ГЧ

Лист

59

№ точки	X	Y
501	368431,94	1402872,14
502	368431,42	1402865,57
503	368426,99	1402865,65
504	368426,97	1402865,36
505	368425,35	1402865,61
506	368424,47	1402861,25
507	368428,64	1402860,04
508	368431,64	1402829,49
509	368434,32	1402802,16
510	368434,85	1402796,78
511	368433,53	1402772,88
512	368429,82	1402705,54
513	368401,83	1402707,04
514	368390,87	1402707,63
515	368390,27	1402700,04
516	368399,72	1402699,29
517	368401,13	1402698,95
518	368413,83	1402697,28
519	368418,76	1402696,49
520	368430,19	1402695,75
521	368434,03	1402695,22
522	368438,95	1402694,42
523	368442,38	1402692,34
524	368443,17	1402662,30
525	368431,34	1402656,48
526	368432,74	1402640,66
527	368441,03	1402633,13
528	368446,13	1402618,05
529	368448,58	1402598,77
530	368447,06	1402597,48
531	368440,88	1402592,46
532	368438,60	1402590,50
533	368442,70	1402583,15
534	368448,28	1402585,39
535	368450,52	1402585,83
536	368451,62	1402585,90
537	368458,04	1402502,06
538	368461,33	1402462,66
539	368462,56	1402448,21
540	368466,03	1402411,33
541	368468,08	1402383,87
542	368470,13	1402368,09
543	368469,04	1402368,03
544	368458,80	1402367,20
545	368460,06	1402351,92
546	368443,01	1402350,50
547	368434,71	1402349,01
548	368435,79	1402338,55
549	368462,88	1402338,75
550	368460,85	1402305,95
551	368469,45	1402205,45

№ точки	X	Y
552	368477,26	1402102,53
553	368477,23	1402031,36
554	368481,60	1401968,06
555	368492,98	1401867,97
556	368502,49	1401751,39
557	368499,15	1401728,65
558	368501,27	1401701,03
559	368507,54	1401678,39
560	368517,53	1401570,89
561	368508,94	1401567,45
562	368507,61	1401548,85
563	368519,21	1401555,20
564	368526,04	1401555,68
565	368528,09	1401540,81
566	368528,20	1401535,34
567	368529,82	1401525,59
568	368530,71	1401520,72
569	368531,15	1401517,50
570	368531,99	1401512,65
571	368533,36	1401499,53
572	368533,95	1401495,44
573	368529,75	1401495,01
574	368530,91	1401484,11
575	368535,33	1401484,56
576	368536,13	1401473,99
577	368537,93	1401460,96
578	368538,35	1401456,36
579	368536,07	1401455,73
580	368539,54	1401397,15
581	368539,77	1401390,16
582	368537,39	1401382,22
583	368535,56	1401374,87
584	368531,55	1401354,91
585	368527,19	1401334,16
586	368525,49	1401324,48
587	368523,88	1401316,46
588	368522,80	1401316,29
589	368514,16	1401288,53
590	368506,13	1401259,70
591	368503,76	1401255,01
592	368502,84	1401253,36
593	368488,26	1401232,69
594	368480,26	1401226,88
595	368482,88	1401224,08
596	368473,80	1401200,30
597	368466,02	1401193,62
598	368464,25	1401195,49
599	368439,24	1401178,06
600	368436,63	1401182,51
601	368434,26	1401181,13
602	368436,57	1401175,93

№ точки	X	Y
603	368431,83	1401171,05
604	368414,37	1401159,57
605	368394,88	1401151,51
606	368385,09	1401148,45
607	368376,37	1401142,80
608	368374,21	1401142,35
609	368367,33	1401137,90
610	368359,12	1401132,69
611	368350,54	1401127,06
612	368342,21	1401122,23
613	368344,67	1401119,04
614	368221,79	1401025,04
615	368236,15	1401004,84
616	368236,15	1401004,84
617	368228,25	1400998,58
618	368195,79	1400973,85
619	368188,08	1400967,54
620	368179,38	1400961,25
621	368166,66	1400952,93
622	368153,80	1400941,97
623	368115,01	1400916,00
624	368091,28	1400902,84
625	368079,80	1400899,74
626	368073,79	1400894,68
627	368069,52	1400887,32
628	368060,35	1400880,18
629	368050,08	1400873,38
630	368026,16	1400868,32
631	368020,17	1400876,67
632	368009,69	1400868,61
633	368018,31	1400857,64
634	367997,71	1400842,52
635	367983,96	1400831,16
636	367957,54	1400804,49
637	367944,71	1400792,96
638	367917,10	1400773,24
639	367899,96	1400759,74
640	367888,74	1400749,63
641	367893,06	1400740,87
642	367890,41	1400734,83
643	367865,13	1400741,94
644	367865,13	1400724,55
645	367839,73	1400708,14
646	367830,37	1400699,47
647	367821,58	1400693,13
648	367790,09	1400673,54
649	367770,42	1400664,78
650	367758,00	1400655,18
651	367726,99	1400638,06
652	367698,11	1400619,87
653	367686,75	1400595,68

№ точки	X	Y
654	367688,09	1400593,06
655	367649,94	1400574,00
656	367645,34	1400570,20
657	367599,80	1400549,21
658	367555,14	1400523,73
659	367549,40	1400521,79
660	367547,12	1400524,92
661	367545,50	1400527,71
662	367536,03	1400523,34
663	367525,14	1400553,28
664	367518,91	1400550,85
665	367521,09	1400546,50
666	367524,95	1400538,81
667	367530,50	1400524,15
668	367524,71	1400522,26
669	367506,48	1400511,69
670	367508,92	1400505,13
671	367488,43	1400497,56
672	367406,90	1400453,58
673	367423,04	1400412,92
674	367429,99	1400415,73
675	367427,42	1400422,13
676	367531,19	1400473,35
677	367658,63	1400537,48
678	367705,44	1400564,43
679	367858,13	1400666,22
680	367891,21	1400690,30
681	367906,16	1400679,24
682	367911,60	1400684,37
683	367949,21	1400730,35
684	368054,77	1400813,28
685	368061,78	1400805,16
686	368077,20	1400817,55
687	368070,47	1400825,70
688	368078,73	1400832,10
689	368109,67	1400859,60
690	368133,27	1400881,44
691	368230,70	1400959,75
692	368229,13	1400961,70
693	368244,72	1400974,23
694	368251,83	1400978,22
695	368256,16	1400976,28
696	368257,18	1400972,19
697	368254,40	1400968,27
698	368263,53	1400958,30
699	368269,35	1400963,06
700	368272,02	1400959,80
701	368285,81	1400975,30
702	368304,74	1401006,41
703	368310,52	1401016,91
704	368319,12	1401029,94

№ точки	X	Y
705	368364,58	1401060,27
706	368371,80	1401066,83
707	368375,01	1401062,89
708	368379,52	1401051,12
709	368389,36	1401055,43
710	368383,90	1401065,34
711	368384,64	1401067,64
712	368382,18	1401072,28
713	368385,35	1401074,77
714	368383,47	1401077,43
715	368386,01	1401079,74
716	368416,87	1401107,76
717	368426,18	1401115,78
718	368432,67	1401104,47
719	368448,81	1401116,53
720	368441,58	1401129,04
721	368473,36	1401156,40
722	368479,14	1401150,38
723	368490,70	1401163,24
724	368494,78	1401155,27
725	368512,92	1401163,84
726	368499,67	1401190,84
727	368503,98	1401197,13
728	368510,06	1401205,59
729	368534,48	1401158,66
730	368549,11	1401164,83
731	368553,15	1401153,02
732	368556,32	1401141,31
733	368549,74	1401138,55
734	368554,46	1401128,04
735	368560,00	1401130,47
736	368563,76	1401118,37
737	368577,66	1401084,23
738	368581,77	1401073,94
739	368585,97	1401063,81
740	368590,17	1401052,61
741	368593,70	1401046,60
742	368594,84	1401044,05
743	368595,49	1401043,02
744	368601,68	1401030,91
745	368608,00	1401017,62
746	368613,56	1401004,35
747	368619,79	1400991,54
748	368625,46	1400977,20
749	368636,10	1400952,12
750	368642,67	1400937,84
751	368643,59	1400938,12
752	368653,59	1400914,16
753	368666,54	1400883,18
754	368675,51	1400868,21
755	368678,14	1400869,42

Ивв.№
Подпись и дата
Взам.инв.№

Кол.	Изм.	Лист	№ док	Подпись	Дата

09-08-2021-ПМТ-ГЧ

Лист

60

№ точки	X	Y
756	368688,51	1400847,33
757	368697,47	1400829,67
758	368702,41	1400818,37
759	368704,11	1400818,95
760	368710,29	1400804,81
761	368721,32	1400778,18
762	368727,44	1400764,72
763	368733,00	1400750,57
764	368743,52	1400725,95
765	368745,22	1400726,61
766	368751,02	1400712,94
767	368756,52	1400699,96
768	368761,87	1400687,76
769	368772,65	1400662,86
770	368778,53	1400650,71
771	368777,01	1400650,05
772	368782,58	1400637,81
773	368797,74	1400601,76
774	368798,39	1400595,22
775	368805,01	1400580,30
776	368808,21	1400581,87
777	368849,63	1400488,00
778	368845,92	1400486,57
779	368850,80	1400475,02
780	368856,54	1400462,89
781	368860,77	1400452,71
782	368865,72	1400440,09
783	368870,74	1400437,92
784	368878,64	1400419,96
785	368872,77	1400417,76
786	368877,02	1400406,58
787	368883,56	1400408,77
788	368891,47	1400390,82
789	368887,95	1400386,04
790	368892,45	1400375,46
791	368898,66	1400365,81
792	368907,80	1400343,67
793	368911,28	1400334,11
794	368910,34	1400333,77
795	368911,45	1400330,72

№ точки	X	Y
796	368914,66	1400331,79
797	368917,70	1400323,14
798	368915,73	1400314,36
799	368916,05	1400307,00
800	368886,01	1400295,99
801	368888,53	1400288,33
802	368916,50	1400297,61
803	368916,85	1400286,90
804	368922,39	1400288,42
805	368939,60	1400249,34
806	368952,87	1400218,43
807	368967,51	1400185,39
808	368974,63	1400171,78
809	368980,73	1400158,86
810	368981,58	1400157,05
811	368980,65	1400156,64
812	369010,09	1400089,23
813	369015,02	1400077,95
814	369019,88	1400066,57
815	369037,28	1400025,96
816	369044,17	1400009,88
817	369044,28	1400009,62
818	369052,92	1399989,43
819	369060,42	1399975,25
820	369065,68	1399964,54
821	369086,25	1399917,07
822	369089,52	1399909,89
823	369093,38	1399902,34
824	369099,31	1399889,69
825	369102,28	1399880,31
826	369122,30	1399832,71
827	369133,17	1399807,52
828	369145,96	1399777,85
829	369147,25	1399774,80
830	369151,39	1399765,44
831	369153,91	1399759,93
832	369162,69	1399739,42
833	369186,04	1399686,75
834	369186,00	1399681,75
835	369185,61	1399672,28

№ точки	X	Y
836	369189,85	1399662,51
837	369184,26	1399662,00
838	369184,26	1399655,74
839	369192,82	1399655,77
840	369197,79	1399644,53
841	369202,63	1399646,69
842	369209,55	1399631,19
843	369217,82	1399613,06
844	369238,52	1399618,88
845	369243,94	1399603,56
846	369243,12	1399603,27
847	369250,33	1399581,24
848	369250,89	1399581,45
849	369260,91	1399549,55
850	369260,46	1399549,33
851	369272,29	1399510,75
852	369283,12	1399475,58
853	369295,67	1399474,86
854	369306,43	1399472,83
855	369317,62	1399475,86
856	369346,03	1399459,00
857	369421,39	1399399,18
858	369471,00	1399359,26
859	369534,39	1399308,33
860	369582,55	1399269,34
861	369591,29	1399259,93
862	369605,97	1399233,95
863	369619,47	1399240,19
864	369621,26	1399245,44
865	369623,02	1399246,62
866	369629,40	1399249,75
867	369617,96	1399268,89
868	369605,93	1399285,87
869	369589,32	1399304,93
870	369598,95	1399316,83
871	369584,37	1399329,74
872	369574,66	1399318,82
873	369564,54	1399327,92
874	369475,10	1399403,72
875	369479,74	1399409,45

№ точки	X	Y
876	369440,68	1399443,88
877	369454,14	1399458,44
878	369393,42	1399512,23
879	369370,57	1399536,33
880	369378,64	1399543,90
881	369390,28	1399573,57
882	369408,34	1399580,55
883	369417,26	1399601,87
884	369572,61	1399536,82
885	369594,00	1399511,05
886	369599,54	1399508,82
887	369602,74	1399507,49
888	369598,41	1399496,02
889	369602,26	1399494,38
890	369617,91	1399501,16
891	369650,36	1399487,63
892	369653,29	1399494,79
893	369706,43	1399472,75
894	369709,50	1399470,30
895	369717,93	1399466,72
896	369741,35	1399461,99
897	369749,57	1399437,85
898	369761,16	1399433,78
899	369773,93	1399429,30
900	369794,61	1399439,71
901	369852,17	1399415,69
902	369847,92	1399405,52
903	369868,28	1399396,40
904	369870,34	1399393,53
905	369886,78	1399384,70
906	369911,61	1399389,37
907	369930,35	1399382,85
908	369949,76	1399377,60
909	370004,49	1399351,71
910	370081,73	1399319,82
911	370091,23	1399316,16
912	370091,88	1399317,39
913	370092,24	1399315,81
914	370110,66	1399308,86
915	370114,09	1399316,62

№ точки	X	Y
916	370119,57	1399328,58
917	370124,17	1399342,77
1	370125,71	1399347,54
918	369330,20	1399482,41
919	369325,90	1399487,75
920	369321,13	1399483,95
921	369325,42	1399478,61
918	369330,20	1399482,41
922	368563,07	1401175,46
923	368560,87	1401190,90
924	368559,23	1401207,26
925	368557,62	1401228,38
926	368525,27	1401220,64
927	368522,89	1401230,79
928	368517,75	1401220,70
929	368519,85	1401219,63
930	368521,22	1401204,25
931	368522,26	1401192,60
932	368534,69	1401170,57
933	368543,10	1401171,20
934	368548,42	1401175,54
935	368559,57	1401177,32
936	368559,71	1401174,50
922	368563,07	1401175,46
937	368239,60	1401007,56
938	368276,48	1401036,77
939	368371,44	1401109,60
940	368371,20	1401109,94
941	368359,01	1401125,81
942	368327,25	1401101,46
943	368299,48	1401080,19
944	368281,96	1401066,76
945	368271,20	1401058,51
946	368264,07	1401053,06
947	368226,56	1401024,31
948	368234,30	1401014,24
937	368239,60	1401007,56

Инд.№	Взам.инв.№
Подпись и дата	

Кол.	Изм.	Лист	№ док	Подпись	Дата

09-08-2021-ПМТ-ГЧ

Лист

61