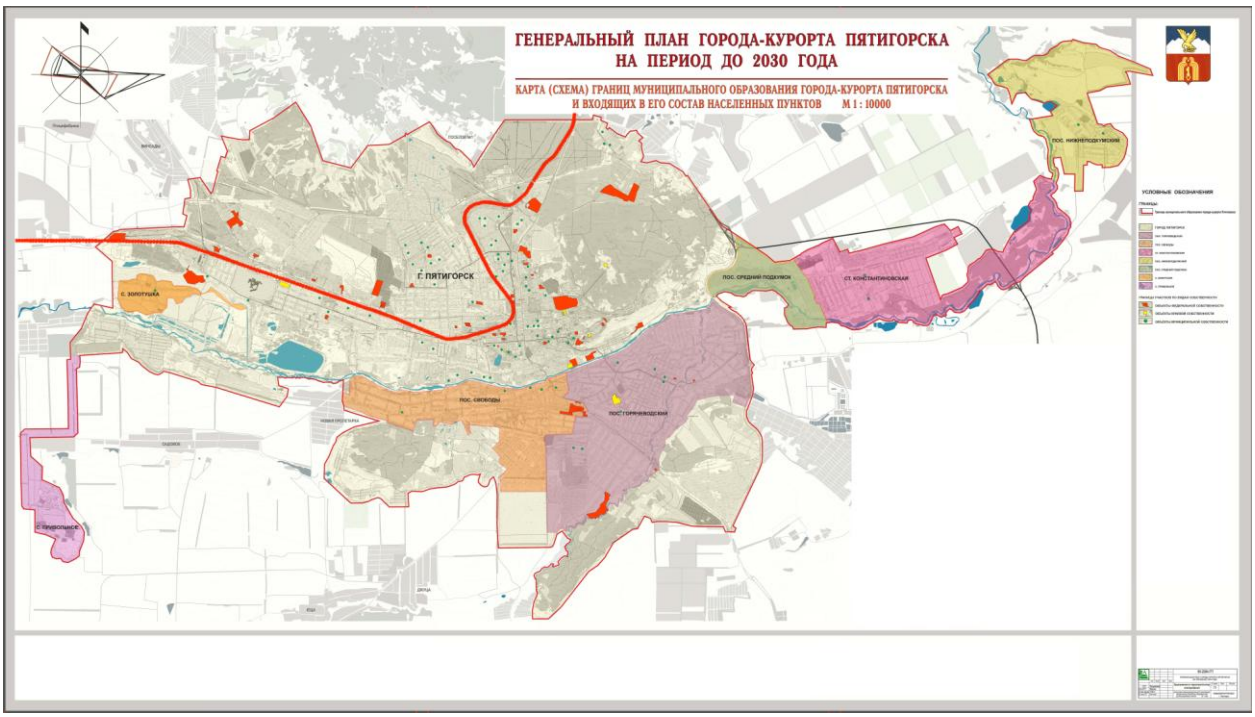
ГЕНЕРАЛЬНЫЙ ПЛАН ГОРОДА-КУРОРТА ПЯТИГОРСКА
НА ПЕРИОД ДО 2030 ГОДА
КАРТА (СХЕМА) ГРАНИЦ МУНИЦИПАЛЬНОГО ОБРАЗОВАНИЯ ГОРОДА-КУРОРТА ПЯТИГОРСКА
И ВХОДЯЩИХ В ЕГО СОСТАВ НАСЕЛЕННЫХ ПУНКТОВ М 1 : 10000
Г. ПЯТИГОРСК
С. ЗОЛОТУШКА
ПОС. СВОБОДЫ
ПОС. ГОРЯЧЕВОДСКИЙ
ПОС. СРЕДНИЙ ПОДКУМОК
СТ. КОНСТАНТИНОВСКАЯ
ПОС. НИЖНЕПОДКУМСКИЙ
УСЛОВНЫЕ ОБОЗНАЧЕНИЯ

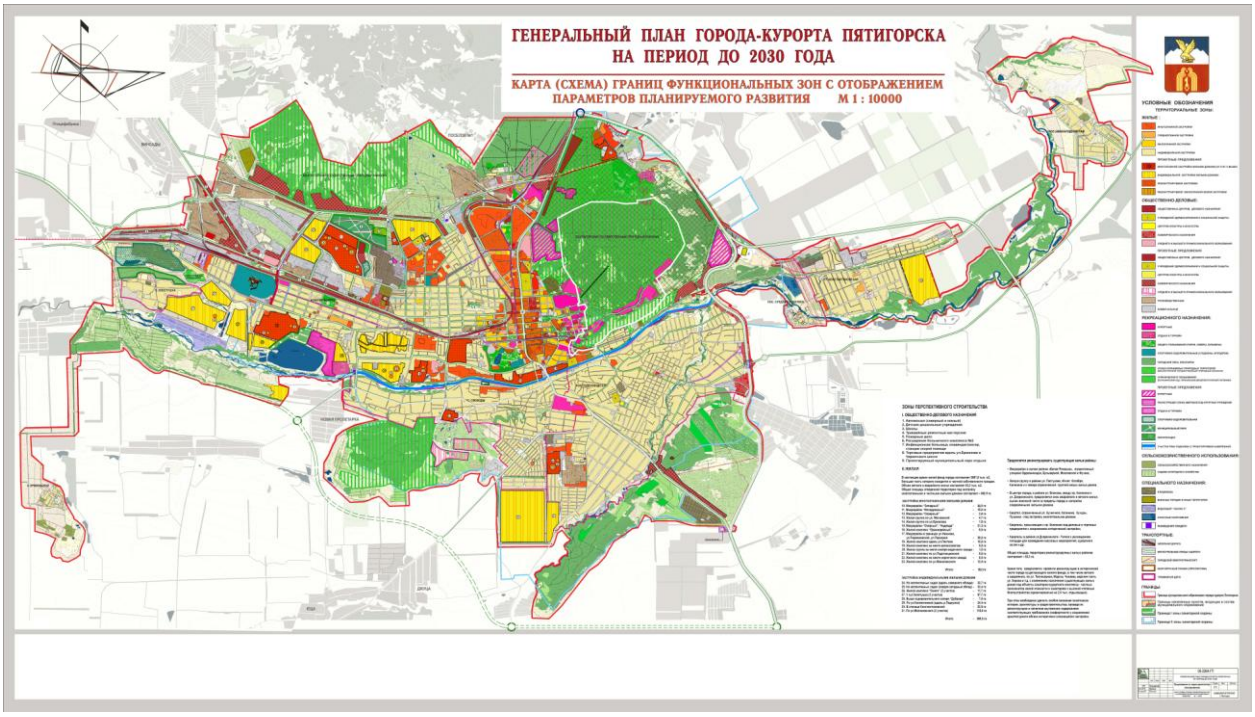
ГЕНЕРАЛЬНЫЙ ПЛАН ГОРОДА-КУРОРТА ПЯТИГОРСКА
НА ПЕРИОД ДО 2030 ГОДА
КАРТА (СХЕМА) ГРАНИЦ ФУНКЦИОНАЛЬНЫХ ЗОН С ОТОБРАЖЕНИЕМ
ПАРАМЕТРОВ ПЛАНИРУЕМОГО РАЗВИТИЯ М 1 : 10000
УСЛОВНЫЕ ОБОЗНАЧЕНИЯ
ТЕРРИТОРИАЛЬНЫЕ ЗОНЫ
ЗОНЫ ПЕРСПЕКТИВНОГО СТРОИТЕЛЬСТВА

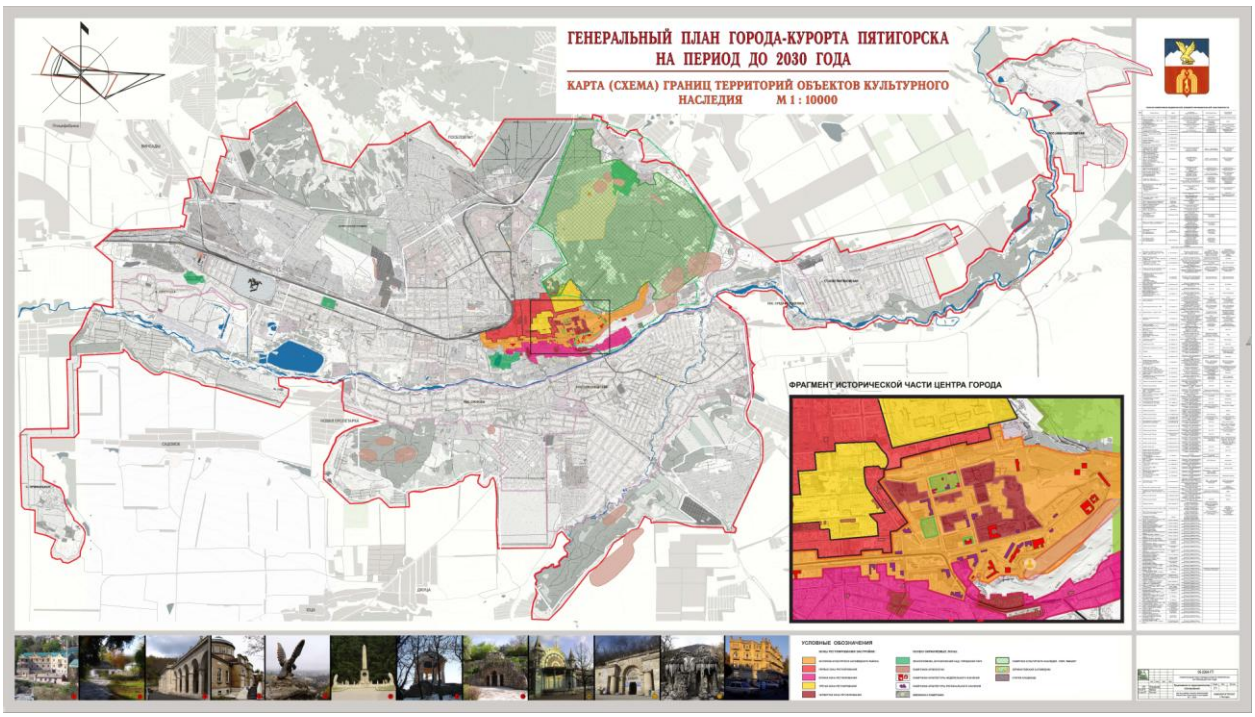
ГЕНЕРАЛЬНЫЙ ПЛАН ГОРОДА-КУРОРТА ПЯТИГОРСКА
НА ПЕРИОД ДО 2030 ГОДА
КАРТА (СХЕМА) ГРАНИЦ ТЕРРИТОРИЙ ОБЪЕКТОВ КУЛЬТУРНОГО НАСЛЕДИЯ М 1 : 10000
ФРАГМЕНТ ИСТОРИЧЕСКОЙ ЧАСТИ ЦЕНТРА ГОРОДА
УСЛОВНЫЕ ОБОЗНАЧЕНИЯ

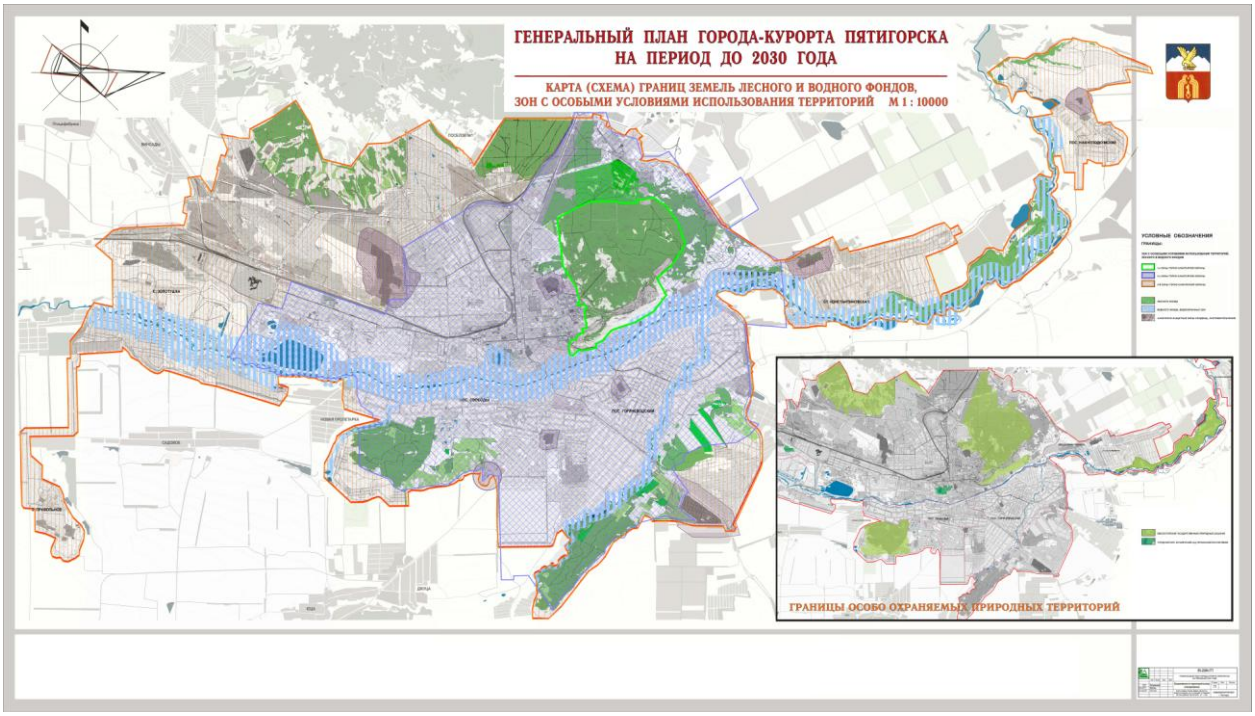
ГЕНЕРАЛЬНЫЙ ПЛАН ГОРОДА-КУРОРТА ПЯТИГОРСКА
НА ПЕРИОД ДО 2030 ГОДА
КАРТА (СХЕМА) ГРАНИЦ ЗЕМЕЛЬ ЛЕСНОГО И ВОДНОГО ФОНДОВ, ЗОН С ОСОБЫМИ УСЛОВИЯМИ ИСПОЛЬЗОВАНИЯ ТЕРРИТОРИЙ М 1 : 10000
УСЛОВНЫЕ ОБОЗНАЧЕНИЯ
ГРАНИЦЫ ОСОБО ОХРАНЯЕМЫХ ПРИРОДНЫХ ТЕРРИТОРИЙ

ГЕНЕРАЛЬНЫЙ ПЛАН ГОРОДА-КУРОРТА ПЯТИГОРСКА
НА ПЕРИОД ДО 2030 ГОДА
КАРТА (СХЕМА) ГРАНИЦ ТЕРРИТОРИЙ, ПОДВЕРЖЕННЫХ РИСКУ ВОЗНИКНОВЕНИЯ ЧРЕЗВЫЧАЙНЫХ СИТУАЦИЙ ПРИРОДНОГО ХАРАКТЕРА И ВОЗДЕЙСТВИЯ ИХ ПОСЛЕДСТВИЙ
М 1 : 10000
КАРТА СЕЙСМИЧЕСКОГО МИКРОРАЙОНИРОВАНИЯ

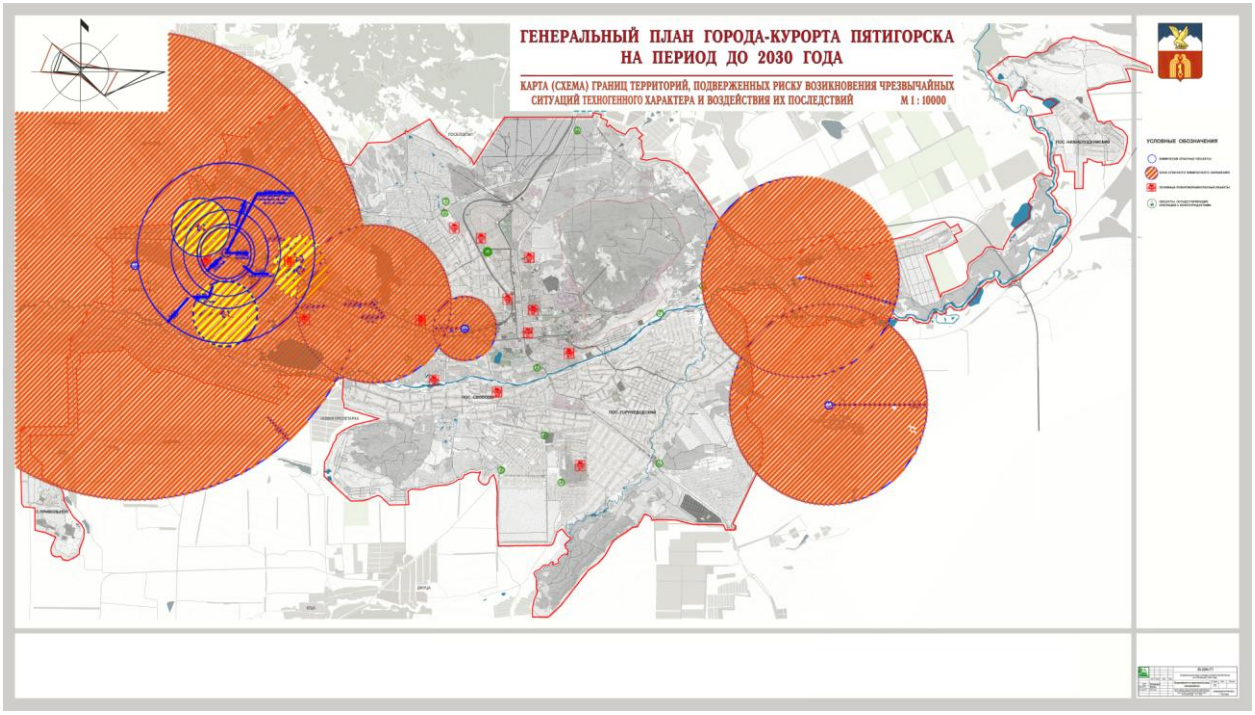
ГЕНЕРАЛЬНЫЙ ПЛАН ГОРОДА-КУРОРТА ПЯТИГОРСКА
НА ПЕРИОД ДО 2030 ГОДА
КАРТА (СХЕМА) ГРАНИЦ ТЕРРИТОРИЙ, ПОДВЕРЖЕННЫХ РИСКУ ВОЗНИКНОВЕНИЯ ЧРЕЗВЫЧАЙНЫХ СИТУАЦИЙ ТЕХНОГЕННОГО ХАРАКТЕРА И ВОЗДЕЙСТВИЯ ИХ ПОСЛЕДСТВИЙ
М 1 : 10000
УСЛОВНЫЕ ОБОЗНАЧЕНИЯ

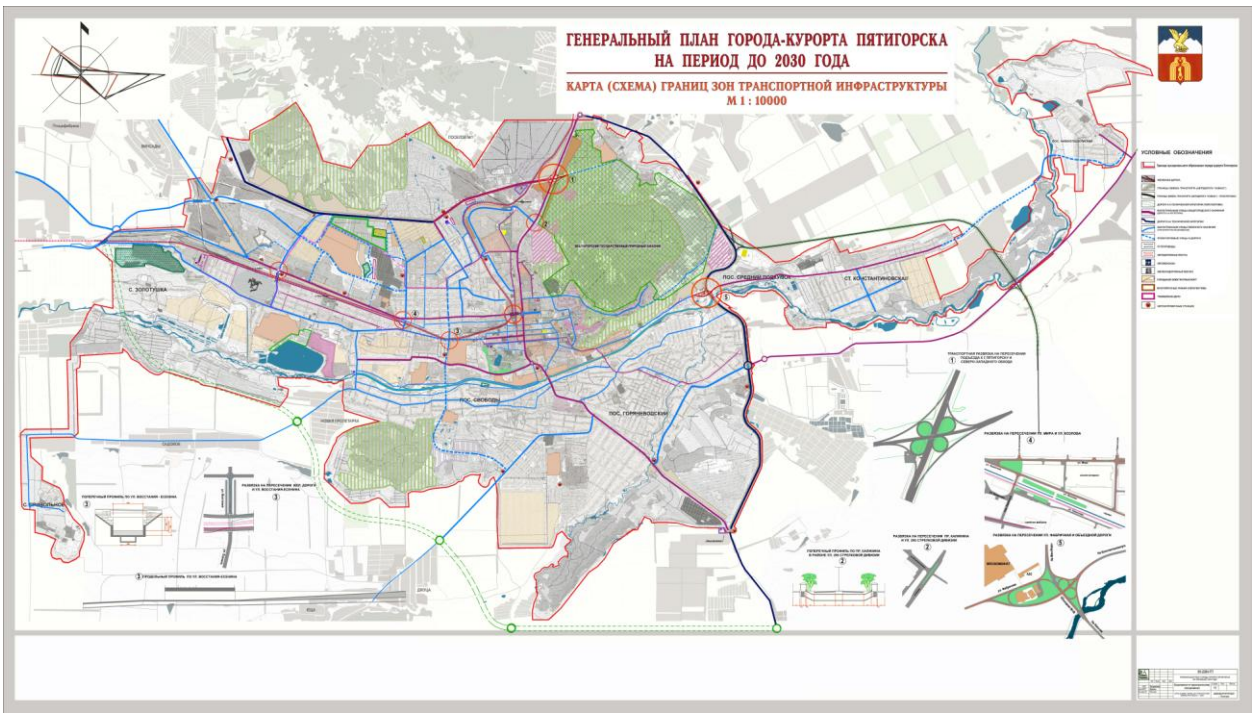
ГЕНЕРАЛЬНЫЙ ПЛАН ГОРОДА-КУРОРТА ПЯТИГОРСКА
НА ПЕРИОД ДО 2030 ГОДА
КАРТА (СХЕМА) ГРАНИЦ ЗОН ТРАНСПОРТНОЙ ИНФРАСТРУКТУРЫ
М 1 : 10000
УСЛОВНЫЕ ОБОЗНАЧЕНИЯ

ГЕНЕРАЛЬНЫЙ ПЛАН ГОРОДА-КУРОРТА ПЯТИГОРСКА
НА ПЕРИОД ДО 2030 ГОДА
КАРТА (СХЕМА) ГРАНИЦ ЗОН ИНЖЕНЕРНОЙ ИНФРАСТРУКТУРЫ
(ЭЛЕКТРОСНАБЖЕНИЕ) М 1 : 10000
УСЛОВНЫЕ ОБОЗНАЧЕНИЯ

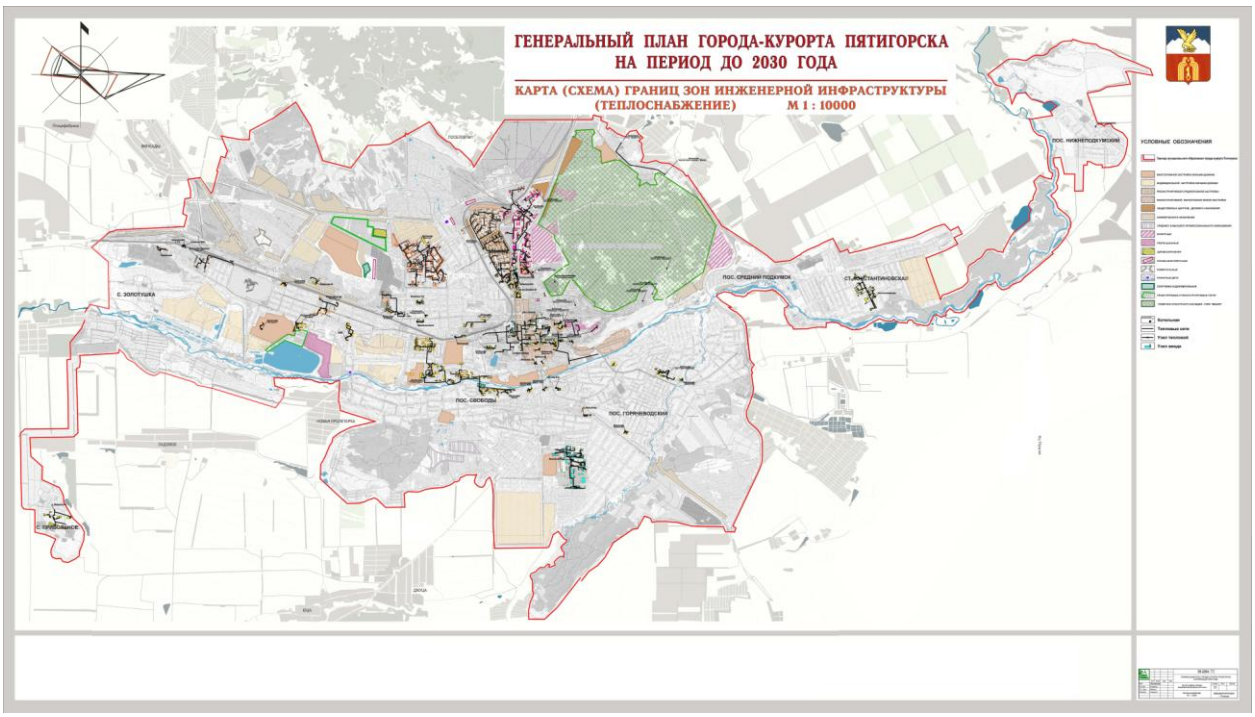
ГЕНЕРАЛЬНЫЙ ПЛАН ГОРОДА-КУРОРТА ПЯТИГОРСКА
НА ПЕРИОД ДО 2030 ГОДА
КАРТА (СХЕМА) ГРАНИЦ ЗОН ИНЖЕНЕРНОЙ ИНФРАСТРУКТУРЫ
(ТЕПЛОСНАБЖЕНИЕ) М 1 : 10000
УСЛОВНЫЕ ОБОЗНАЧЕНИЯ
ПОС. НИЖНЕПОДУМСКОЕ
ПОС. СРЕДНИЙ ПОДУМОК
СТ. КОНСТАНТИНОВСКАЯ
С. ЗОЛОТУШКА
ПОС. СВОБОДЫ
ПОС. ГОРЯЧЕВОДСКИЙ
С. ПРИВОЛЬНОЕ

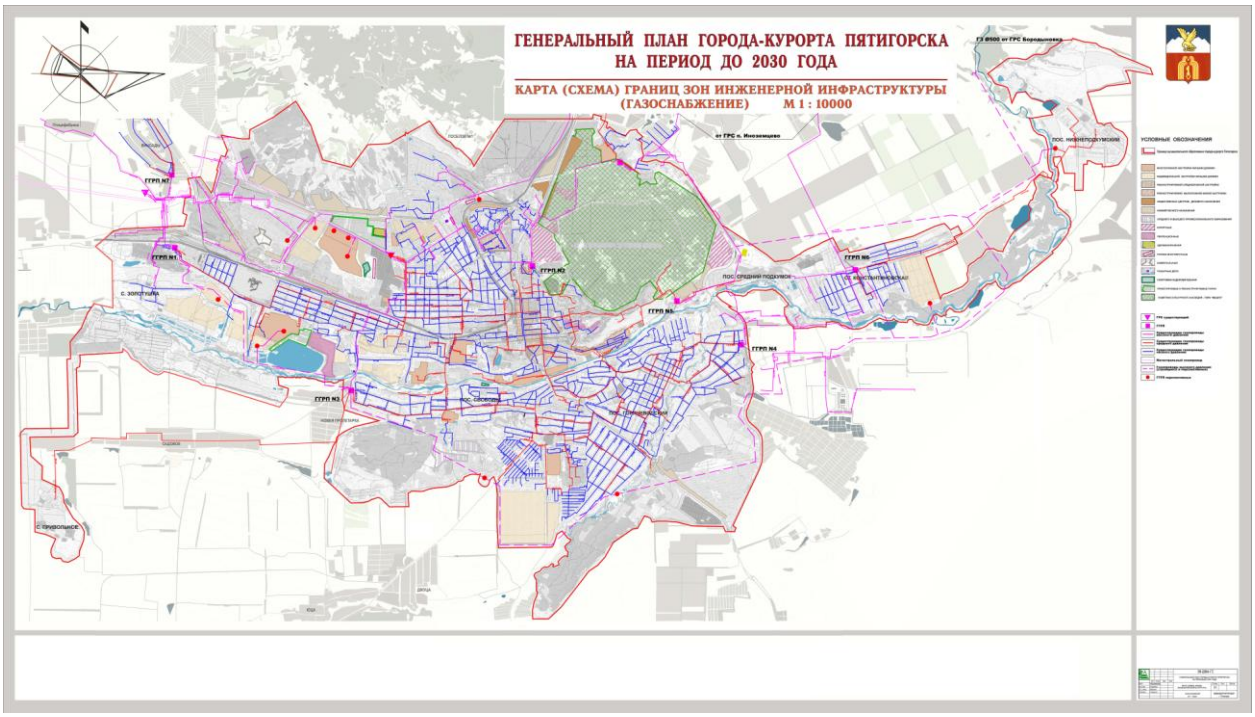
ГЕНЕРАЛЬНЫЙ ПЛАН ГОРОДА-КУРОРТА ПЯТИГОРСКА
НА ПЕРИОД ДО 2030 ГОДА
КАРТА (СХЕМА) ГРАНИЦ ЗОН ИНЖЕНЕРНОЙ ИНФРАСТРУКТУРЫ
(ГАЗОСНАБЖЕНИЕ) М 1 : 10000
от ГРС п. Иноземцево
ПОС. НИЖНЕПОДУМСКОЕ
ПОС. СРЕДНИЙ ПОДУМОК
СТ. КОНСТАНТИНОВСКАЯ
С. ЗОЛОТУШКА
ПОС. СВОБОДЫ
С. ПРИВОЛЬНОЕ
УСЛОВНЫЕ ОБОЗНАЧЕНИЯ

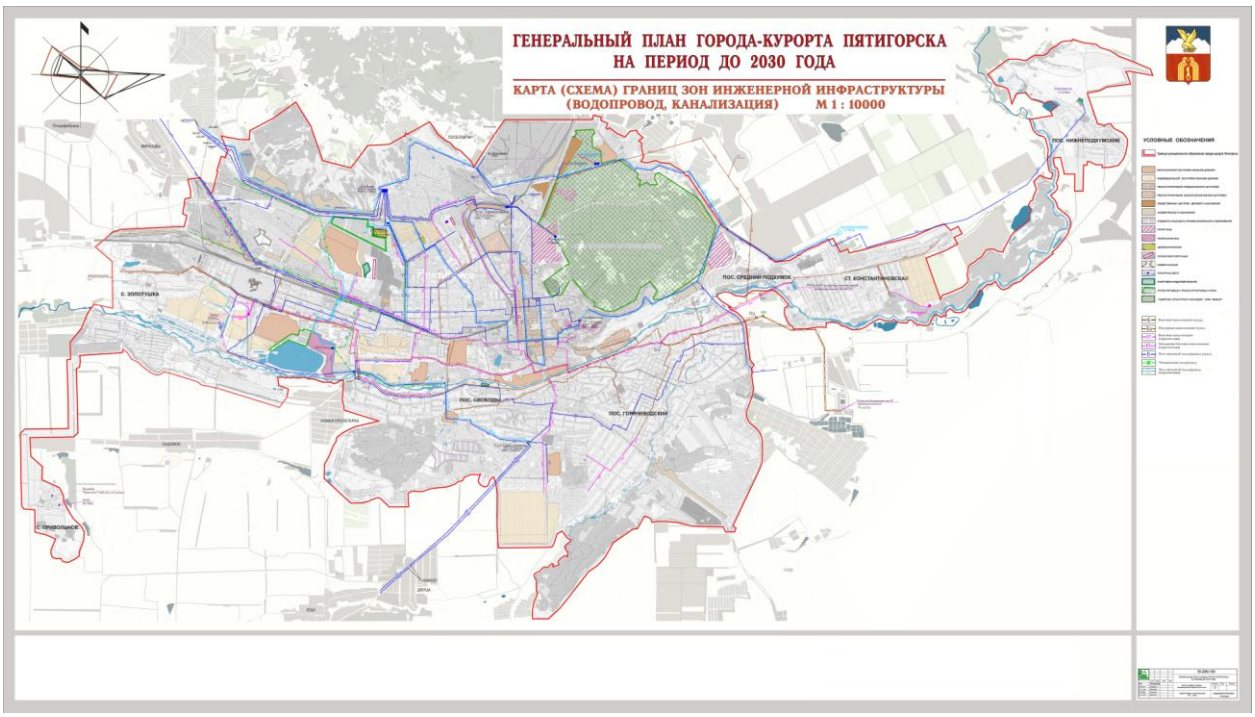
ГЕНЕРАЛЬНЫЙ ПЛАН ГОРОДА-КУРОРТА ПЯТИГОРСКА
НА ПЕРИОД ДО 2030 ГОДА
КАРТА (СХЕМА) ГРАНИЦ ЗОН ИНЖЕНЕРНОЙ ИНФРАСТРУКТУРЫ
(ВОДОПРОВОД, КАНАЛИЗАЦИЯ) М 1 : 10000
УСЛОВНЫЕ ОБОЗНАЧЕНИЯ
ПОС. НИЖНЕПОДУМСКИЙ
ПОС. СРЕДНИЙ ПОДУМОК
СТ. КОНСТАНТИНОВСКАЯ
С. ЭЛИСТУШКА
ПОС. СВОБОДЫ
ПОС. ГОРЯЧЕВОДСКИЙ
С. ПРИВОЛЬНОЕ

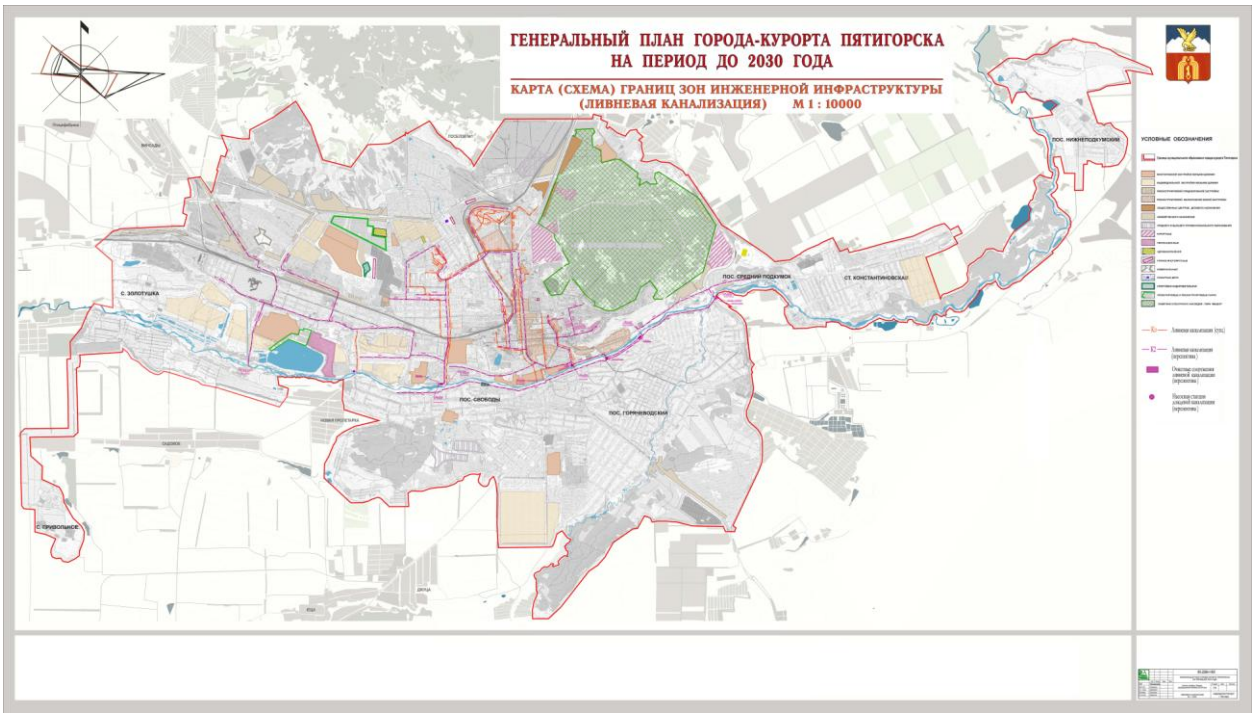
ГЕНЕРАЛЬНЫЙ ПЛАН ГОРОДА-КУРОРТА ПЯТИГОРСКА
НА ПЕРИОД ДО 2030 ГОДА
КАРТА (СХЕМА) ГРАНИЦ ЗОН ИНЖЕНЕРНОЙ ИНФРАСТРУКТУРЫ
(ЛИВНЕВАЯ КАНАЛИЗАЦИЯ) М 1 : 10000
УСЛОВНЫЕ ОБОЗНАЧЕНИЯ
ПОС. НИЖНЕПОДУМСКИЙ
ПОС. СРЕДНИЙ ПОДУМОК
СТ. КОНСТАНТИНОВСКАЯ
С. ЭЛИСТУШКА
ПОС. СВОБОДЫ
ПОС. ГОРЯЧЕВОДСКИЙ
С. ПРИВОЛЬНОЕ

ГЕНЕРАЛЬНЫЙ ПЛАН ГОРОДА-КУРОРТА ПЯТИГОРСКА
НА ПЕРИОД ДО 2030 ГОДА
КАРТА (СХЕМА) ГРАНИЦ ЗОН ИНЖЕНЕРНОЙ ИНФРАСТРУКТУРЫ
(СЕТИ СВЯЗИ) М 1 : 10000
УСЛОВНЫЕ ОБОЗНАЧЕНИЯ
С. ЭЛИСТУШКА
ПОС. СВОБОДЫ
ПОС. НИЖНЕПОДУМНОЕ
ПОС. СРЕДНЕЕ ПОДУМНОЕ
СТ. КОНСТАНТИНОВСКАЯ
С. ПРИВОЛЬНОЕ